



# STAN BEZPIECZEŃSTWA NA DROGACH WOJ. LUBUSKIEGO W 2016 ROKU



**ANALIZA BRD NA DROGACH WOJ. LUBUSKIEGO  
ZA ROK 2016**



# WOJEWÓDZTWO LUBUSKIE



## Dane statystyczne:

Ludność województwa – 1.017.376

Mężczyźni – 495.111

Kobiety – 522.265

Obszar – 13.988 km<sup>2</sup>

Gęstość zaludnienia – 73 os/km<sup>2</sup>

Ilość zarejestrowanych pojazdów – 743.717

Drogi publiczne o nawierzchni twardej – 8.608 km

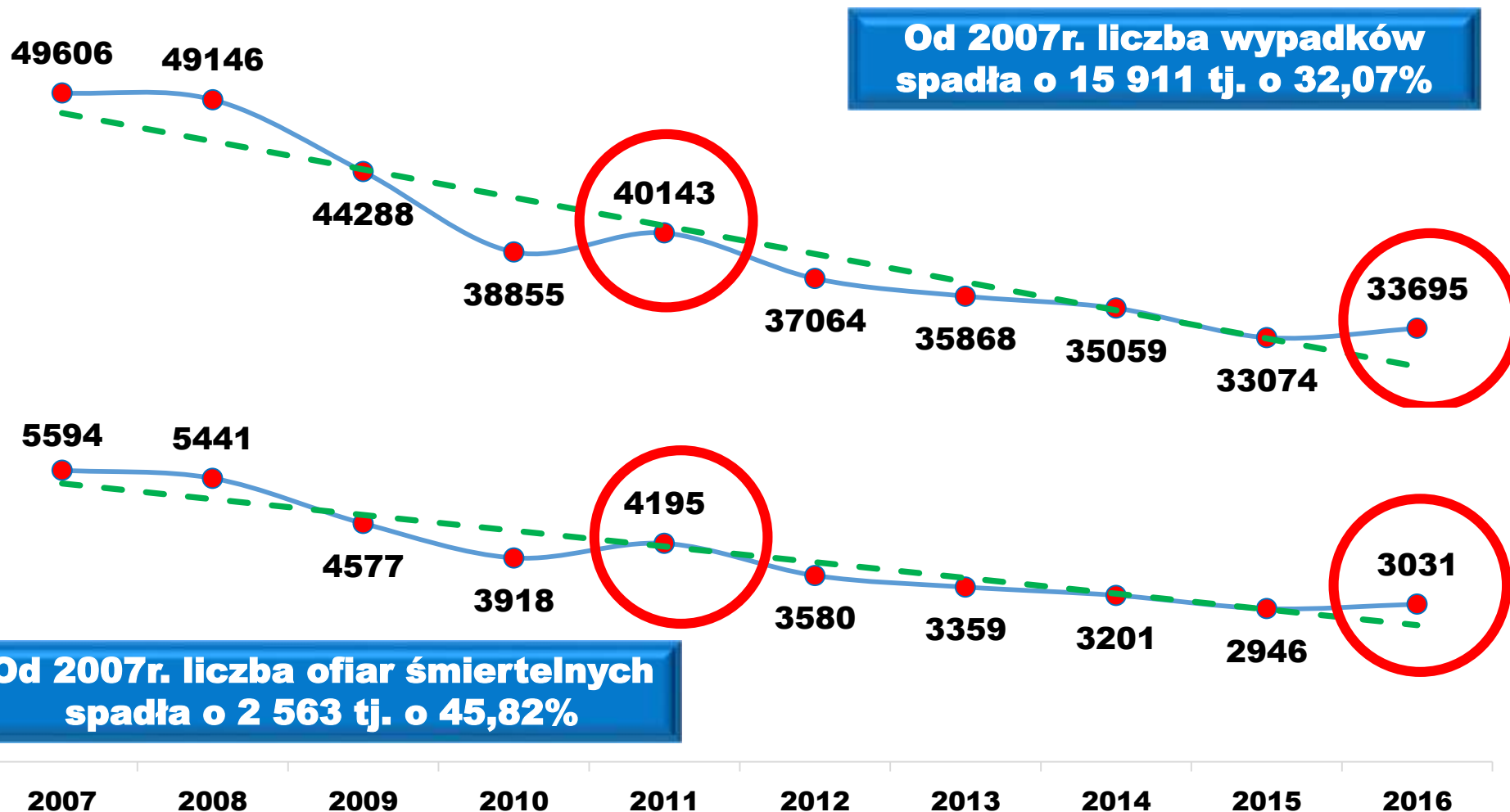
W tym:

- Drogi krajowe – 906 km;
- Drogi wojewódzkie – 1576 km;
- Drogi powiatowe – 3202 km;
- Drogi gminne – 2656 km;
- Autostrada A2 – 89,2 km;      Źródło: GUS





# WYPADKI I OFIARY ŚMIERTELNE WYPADKÓW DROGOWYCH W POLSCE 2007-2016



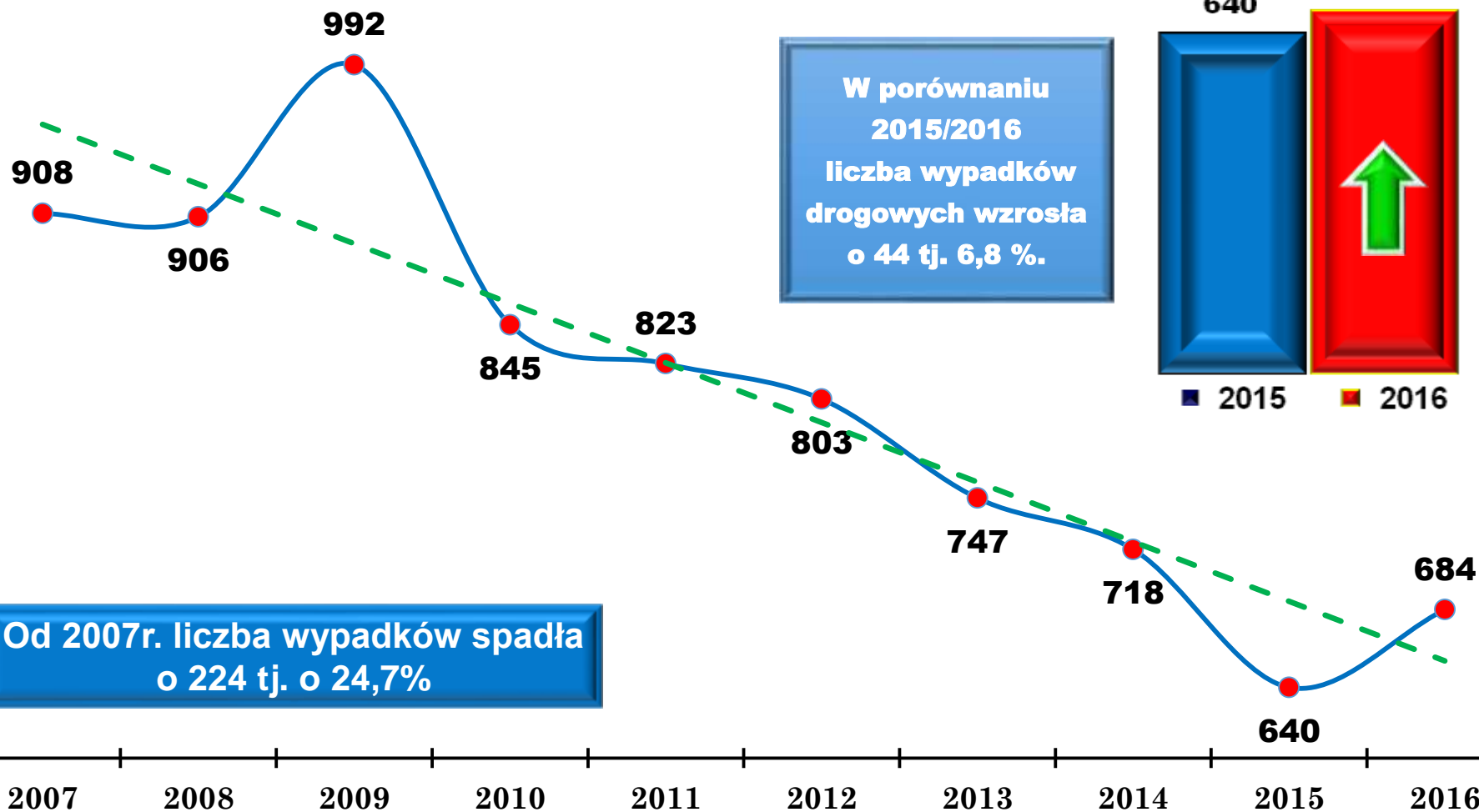
Źródło: SEWIK wg stanu na dzień 04.06.2017r.



**ANALIZA BRD NA DROGACH WOJ. LUBUSKIEGO  
ZA ROK 2016**



# WYPADKI DROGOWE W LATACH 2007-2016



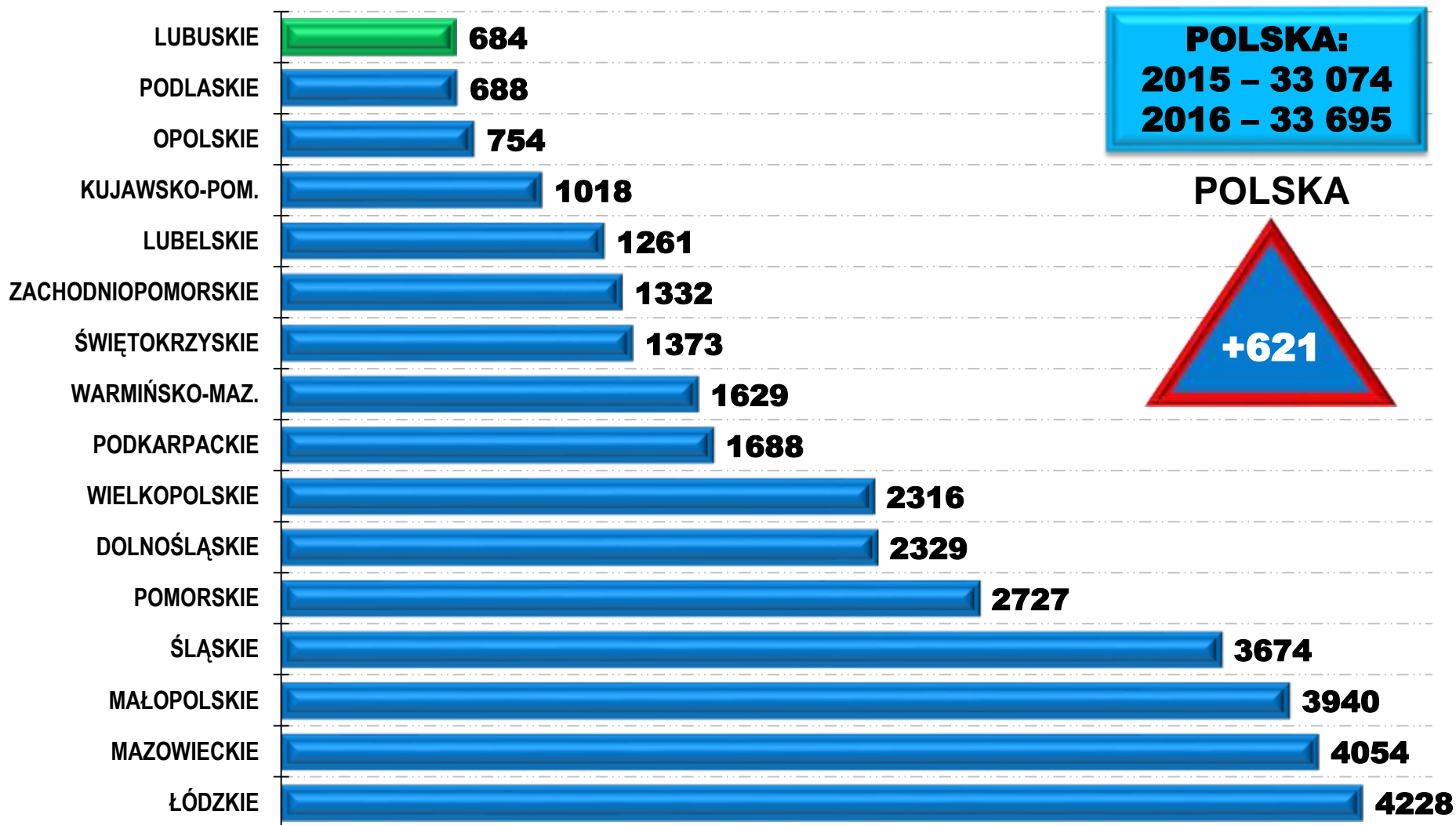
Źródło: SEWIK wg stanu na dzień 31.05.2017r.



ANALIZA BRD NA DROGACH WOJ. LUBUSKIEGO  
ZA ROK 2016



# Wypadki drogowe w Polsce 2016



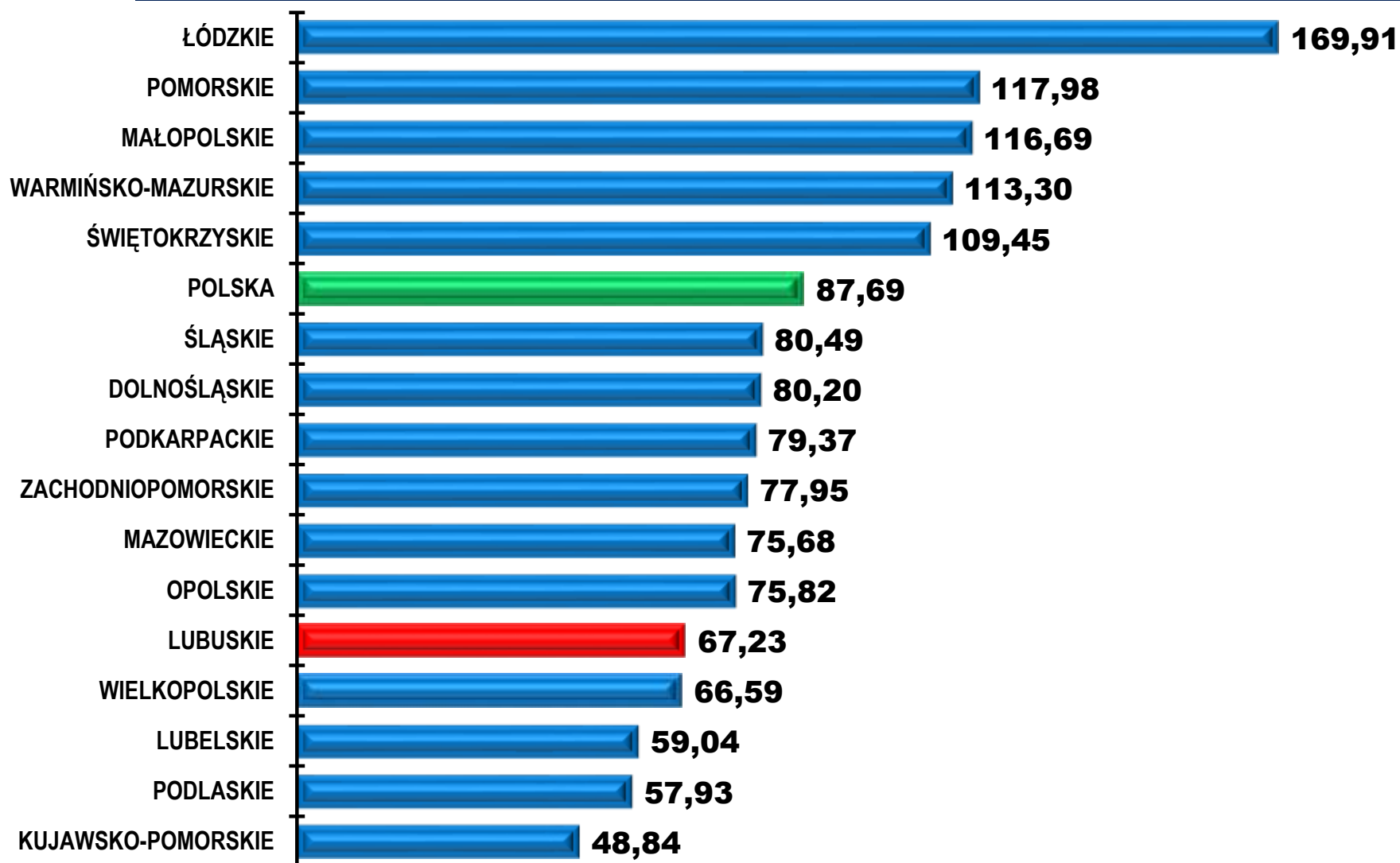
Źródło: SEWIK wg stanu na dzień 04.06.2017r.



**ANALIZA BRD NA DROGACH WOJ. LUBUSKIEGO  
ZA ROK 2016**



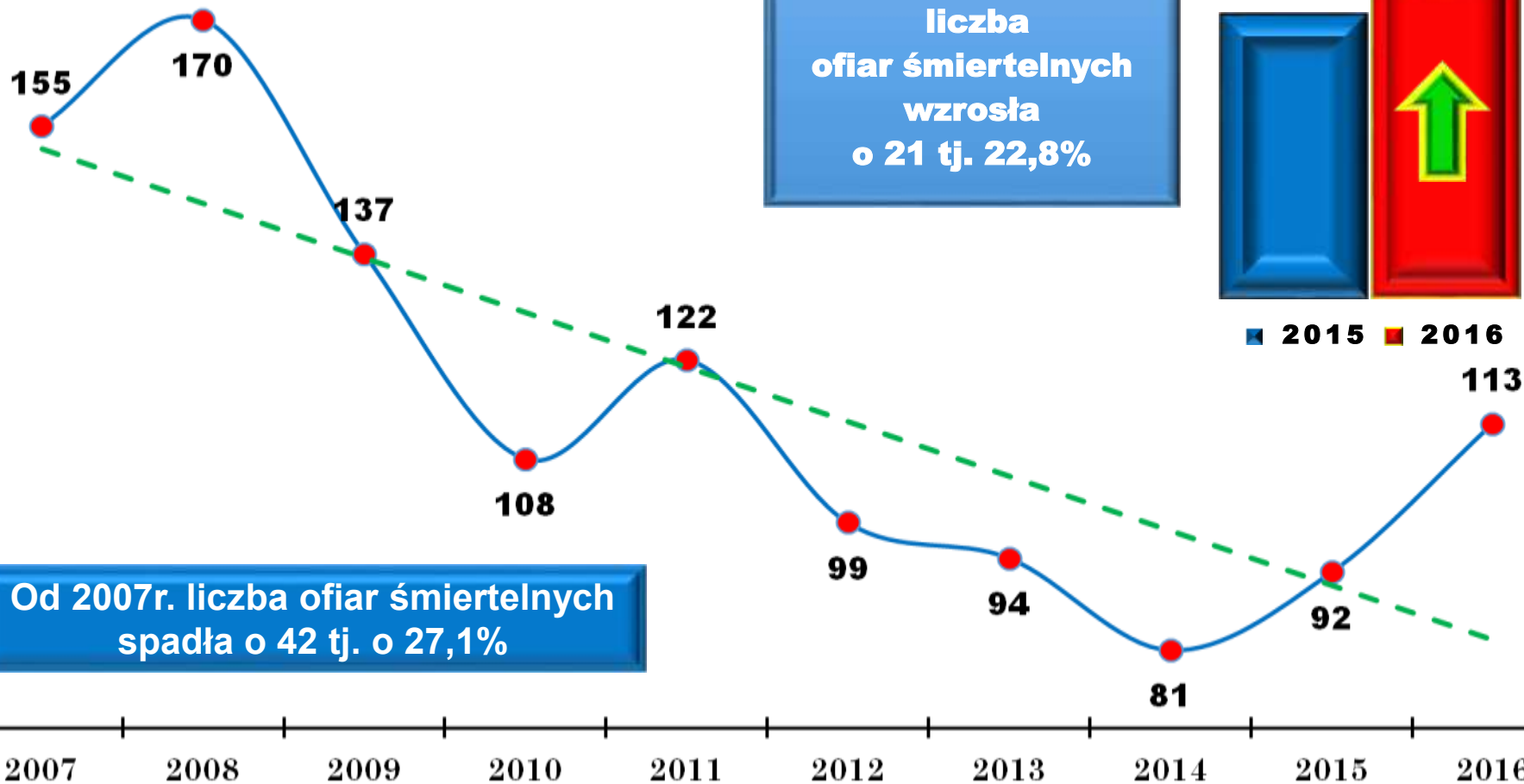
# LICZBA WYPADKÓW DROGOWYCH NA 100 000 MIESZKAŃCÓW - POLSKA



**ANALIZA BRD NA DROGACH WOJ. LUBUSKIEGO  
ZA ROK 2016**



# OFIARY ŚMIERTELNE WYPADKÓW DROGOWYCH W WOJ. LUBUSKIM W LATACH 2007-2016



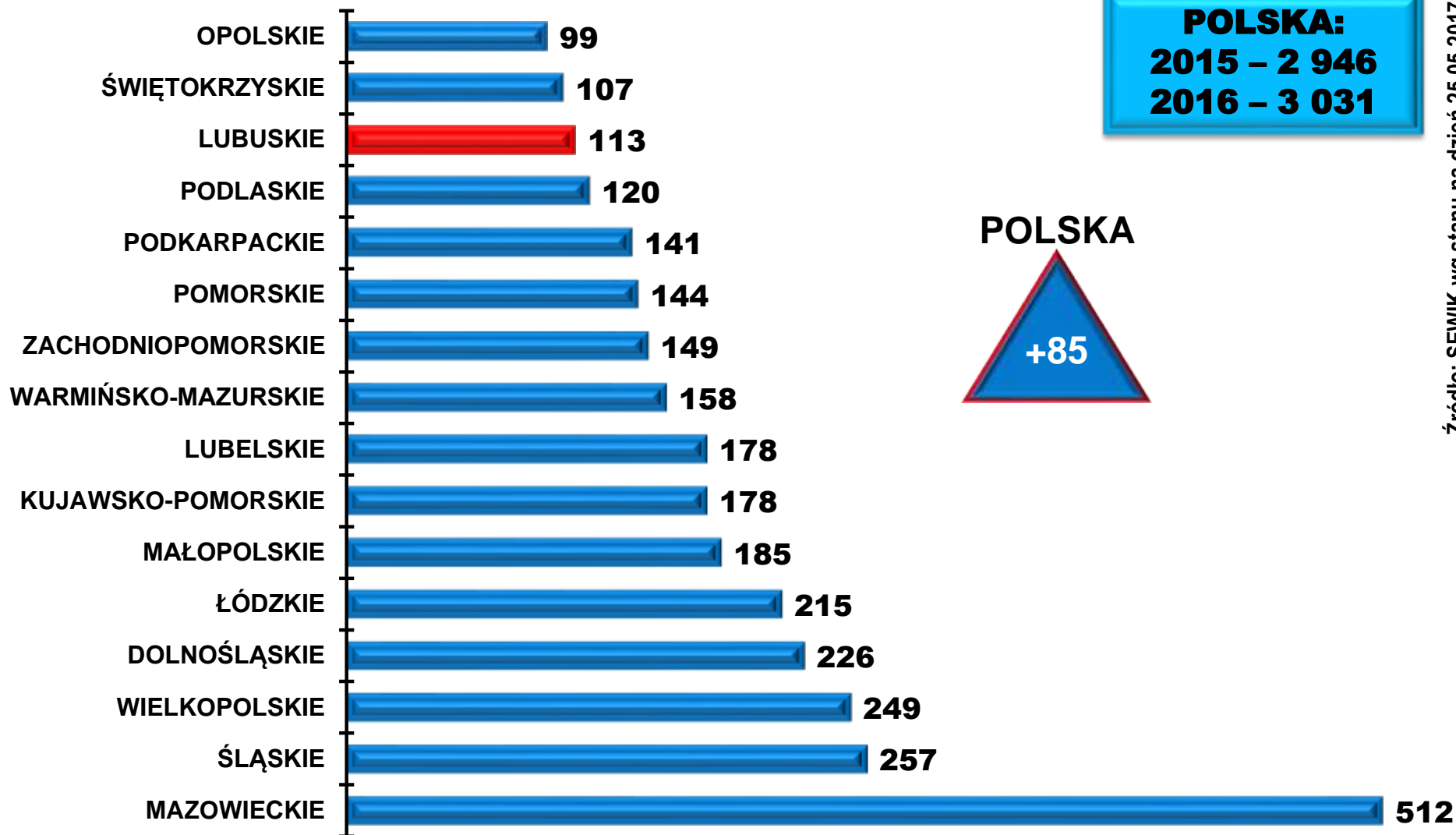
Źródło: SEWIK wg stanu na dzień 31.05.2017r.



ANALIZA BRD NA DROGACH WOJ. LUBUSKIEGO  
ZA ROK 2016



# OFIARY ŚMIERTELNE WYPADKÓW DROGOWYCH w 2016r.



Źródło: SEWIK wg stanu na dzień 25.05.2017r.

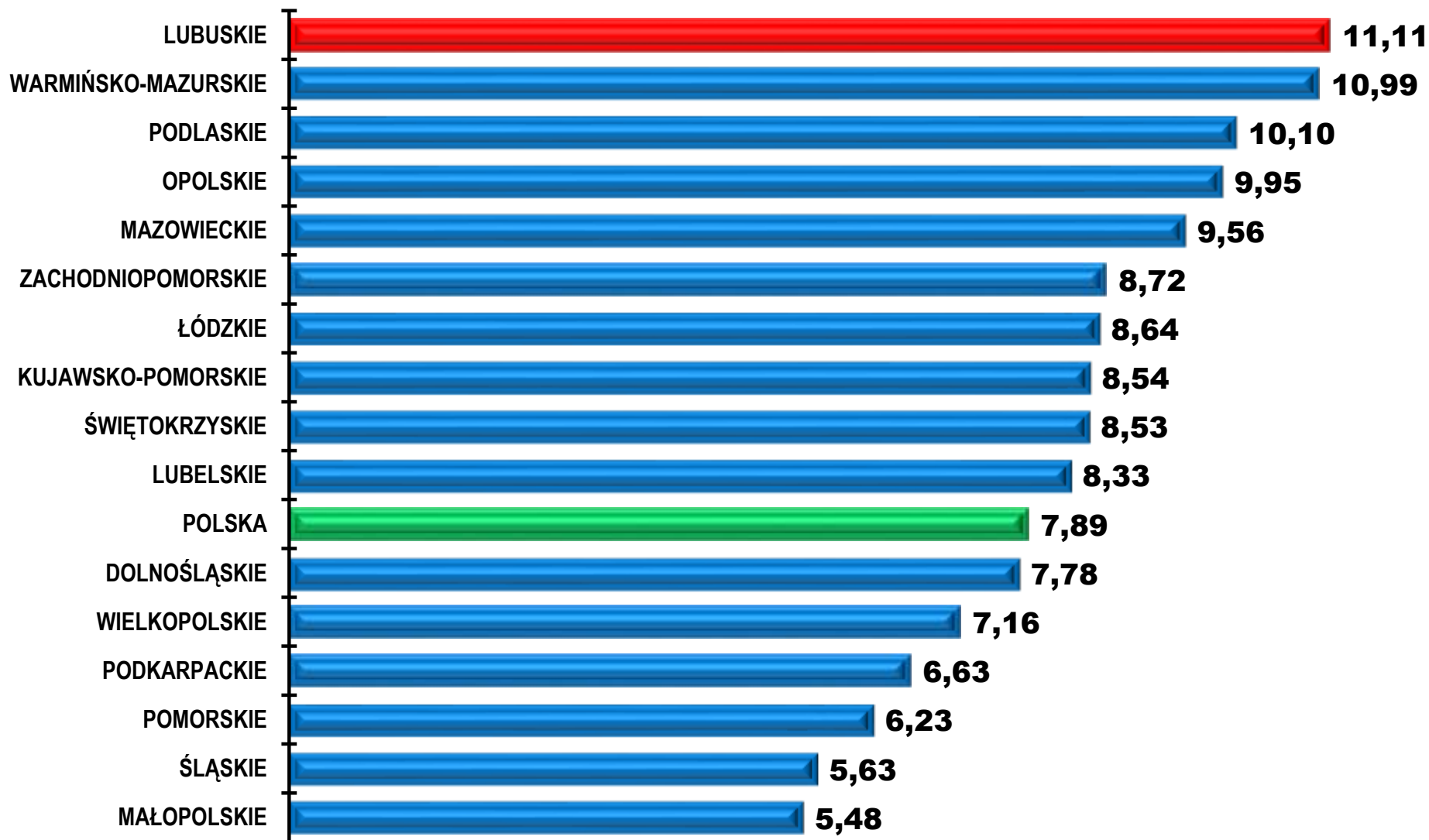


**ANALIZA BRD NA DROGACH WOJ. LUBUSKIEGO  
ZA ROK 2016**





# LICZBA OFIAR ŚMIERTELNYCH WYPADKÓW DROGOWYCH NA 100 000 MIESZKAŃCÓW



ANALIZA BRD NA DROGACH WOJ. LUBUSKIEGO  
ZA ROK 2016



# ŚWIEBODZIN – 29.03.2016



**W dniu 29.03.2016r.  
wypadek drogowy mający miejsce  
na drodze ekspresowej S3 – 167,5 km.  
W wyniku najechania BUS-a na unieruchomiony  
SAMOCHÓD CIĘŻAROWYM śmierć poniosło 7 osób.  
Przyczyna – zmęczenie, zaśnięcie**

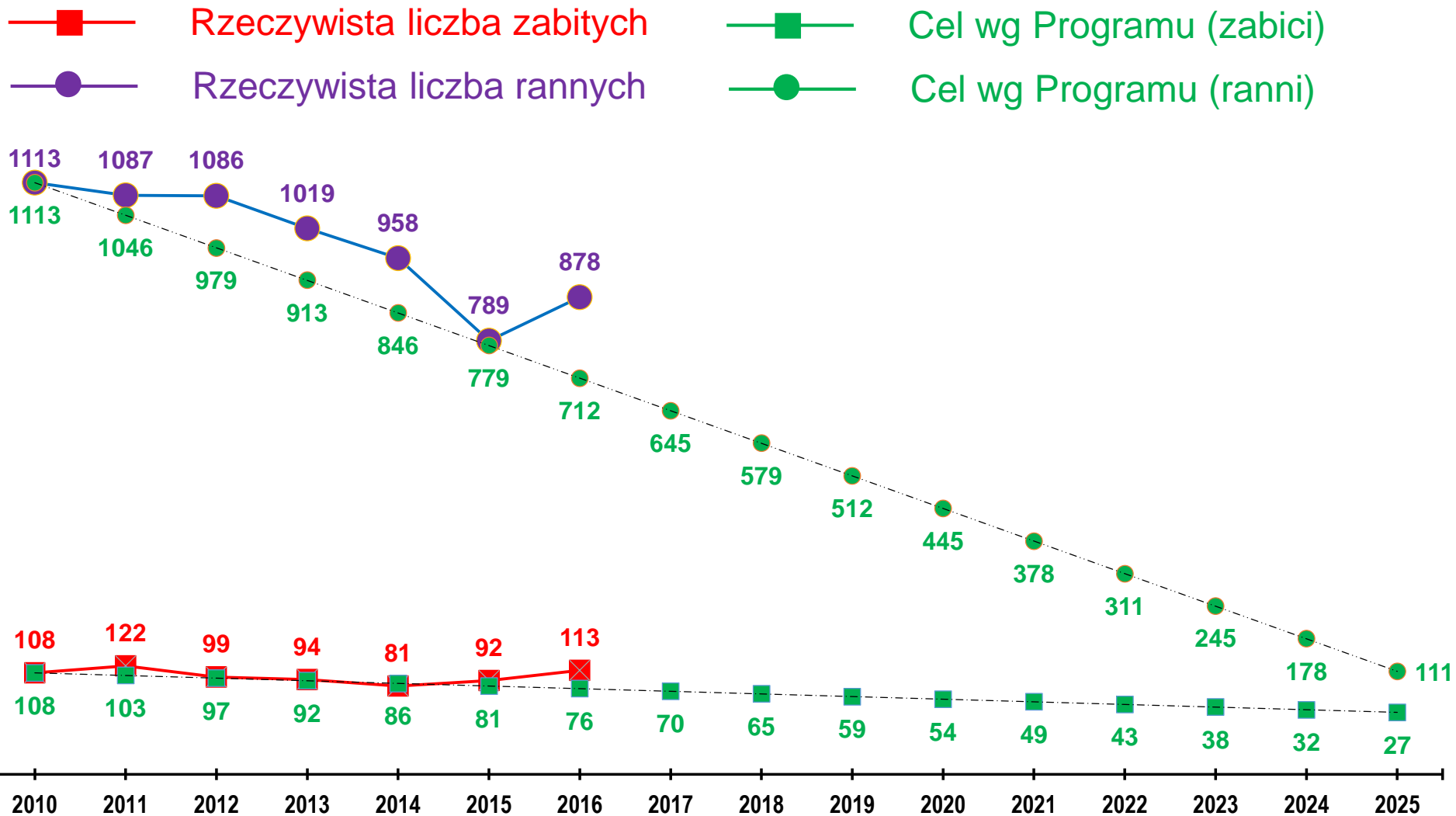


**ANALIZA BRD NA DROGACH WOJ. LUBUSKIEGO  
ZA ROK 2016**



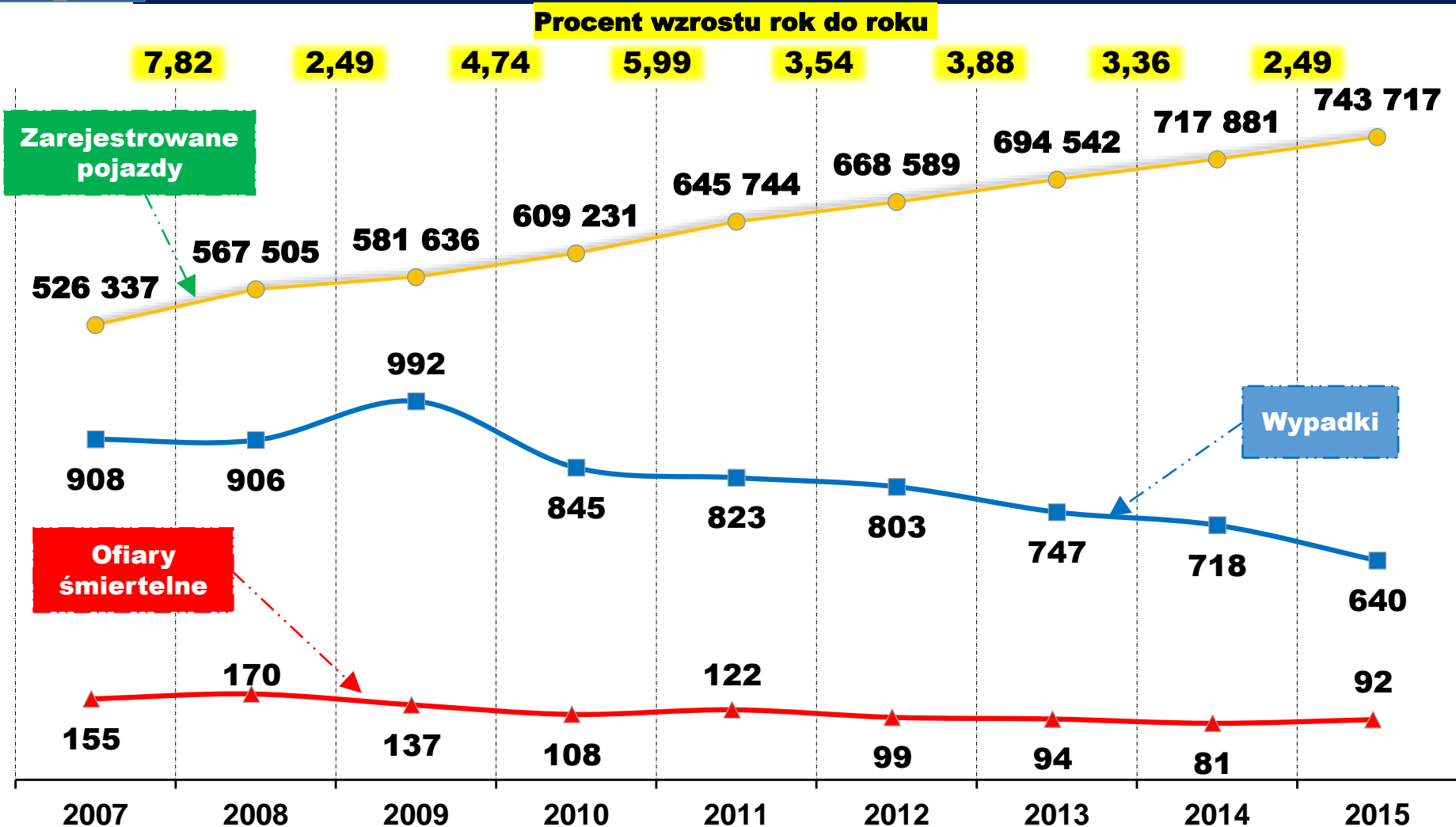


# Prognoza zmniejszania liczby zabitych oraz rannych na lubuskich drogach do roku 2025 wg Programu poprawy bezpieczeństwa ruchu drogowego województwa lubuskiego na lata 2016-2025





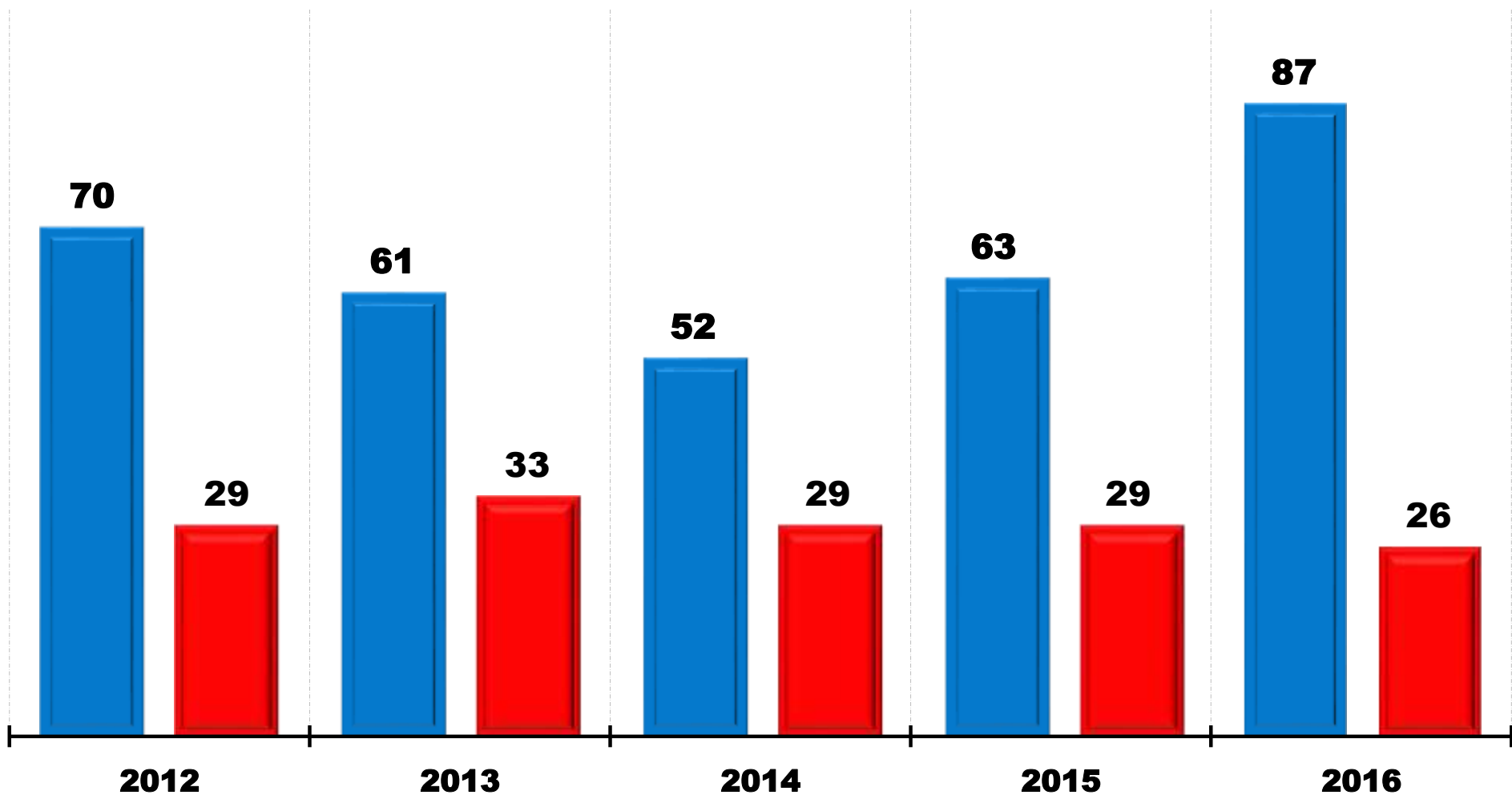
# Liczba zarejestrowanych pojazdów silnikowych w latach 2007 – 2015 w porównaniu do liczby wypadków i ich ofiar śmiertelnych





# Ofiary śmiertelne wypadków drogowych wg. obszaru występowania w 2012/2013/2014/2015/2016

■ Obszar niezabudowany    ■ Obszar zabudowany



Źródło: SEWIK wg stanu na dzień 23.05.2017r.

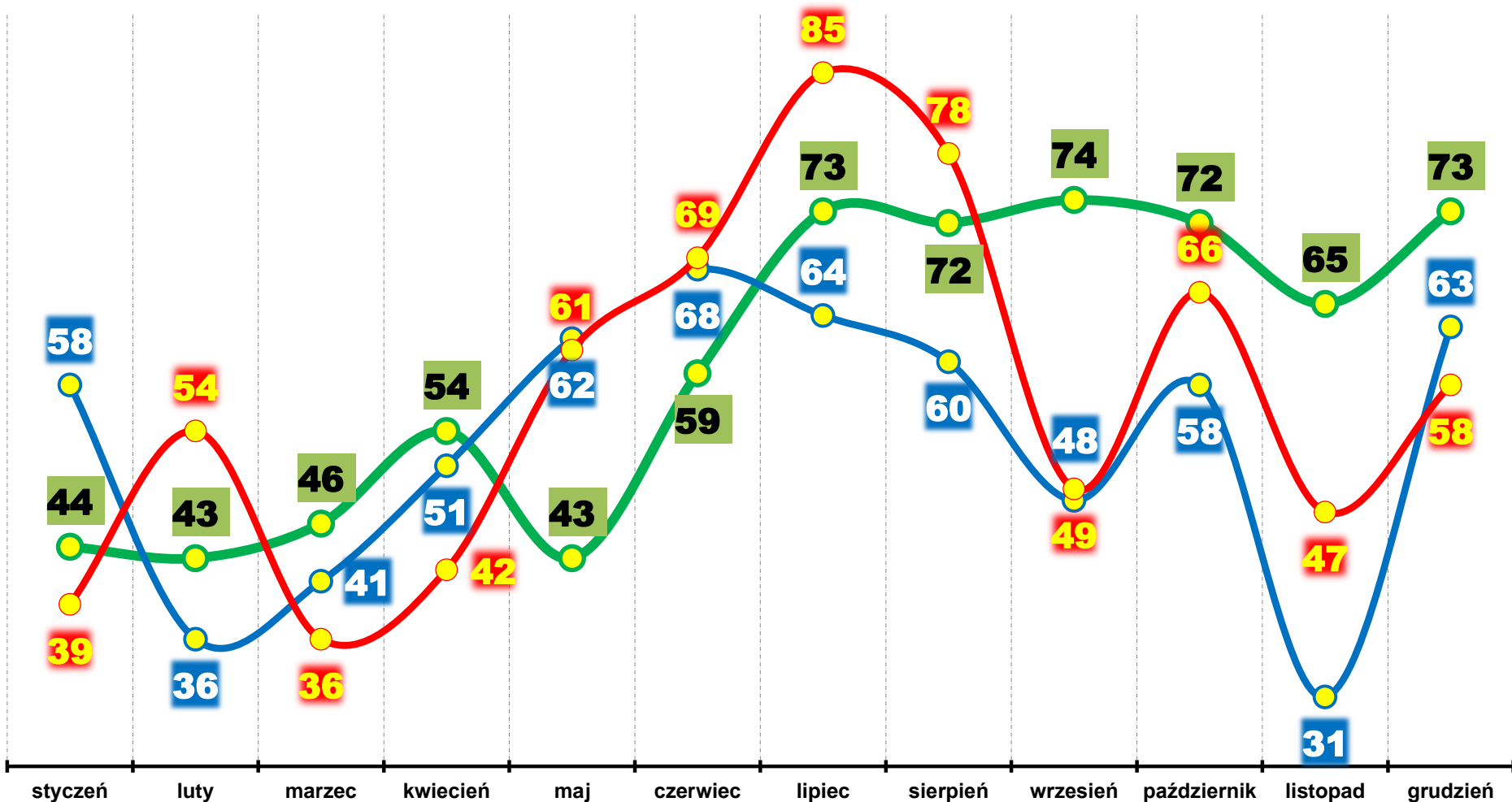


**ANALIZA BRD NA DROGACH WOJ. LUBUSKIEGO  
ZA ROK 2016**



# LICZBA WYPADKÓW W POSZCZEGÓLNYCH MIESIĄCACH W 2014/2015/2016 R.

● 2014 ● 2015 ● 2016



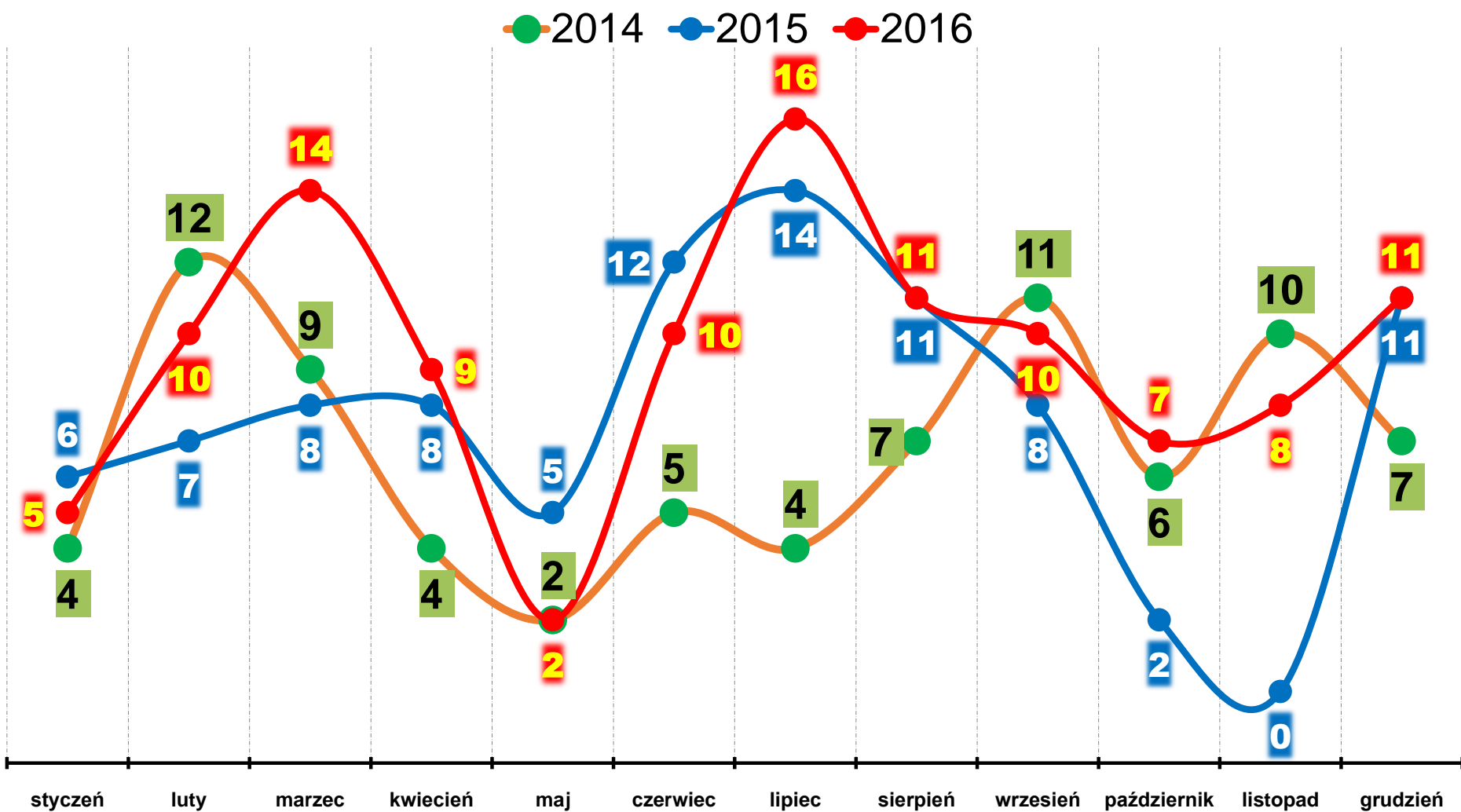
Źródło: SEWIK wg stanu na dzień 31.05.2017r.



**ANALIZA BRD NA DROGACH WOJ. LUBUSKIEGO  
ZA ROK 2016**



# OFIARY ŚMIERTELNE W POSZCZEGÓLNYCH MIESIĄCACH W 2014/2015/2016 R.



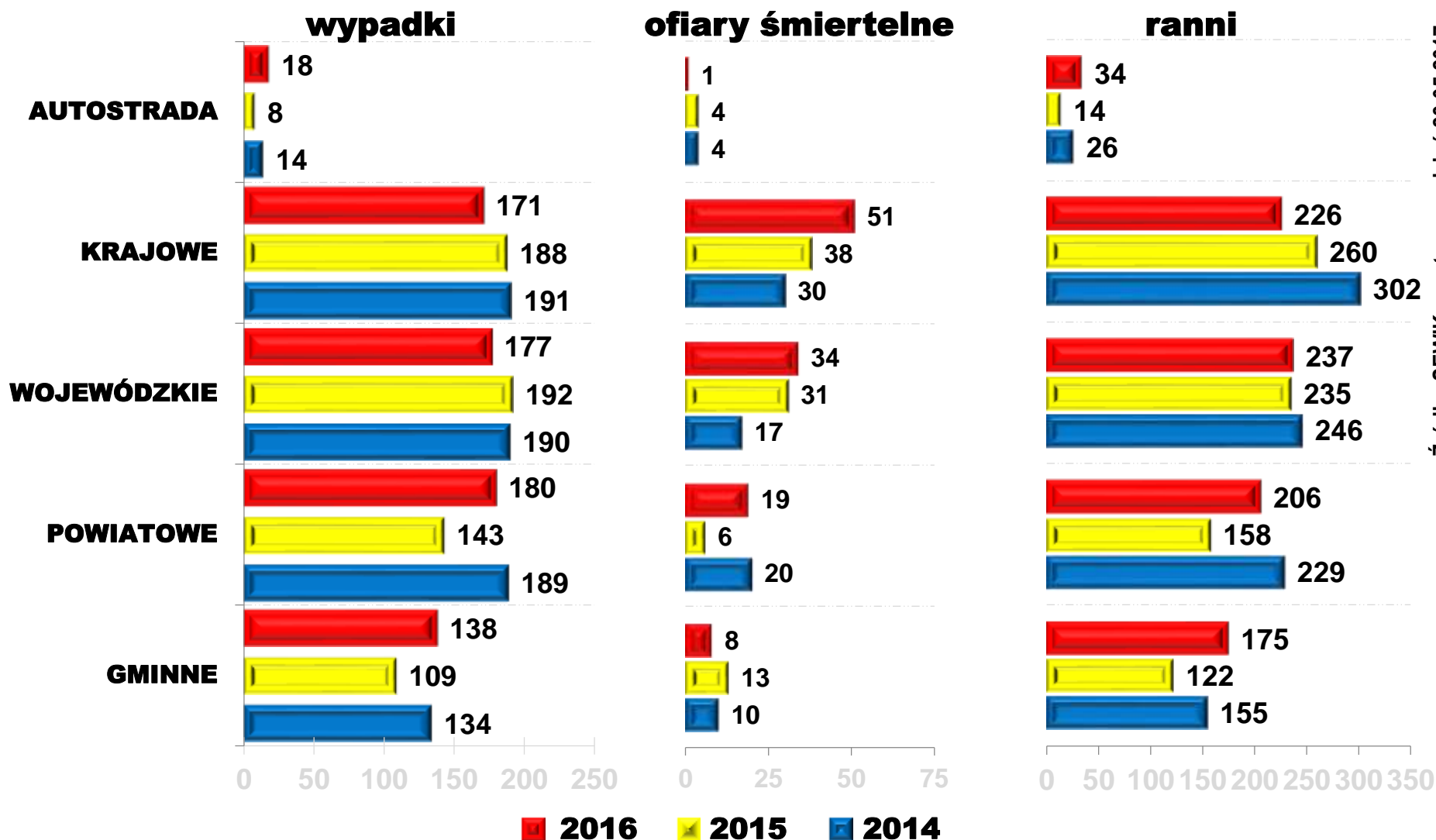
Źródło: SEWIK wg stanu na dzień 23.05.2017r.



**ANALIZA BRD NA DROGACH WOJ. LUBUSKIEGO  
ZA ROK 2016**



# WYPADKI I ICH SKUTKI WG. KATEGORII DROGI



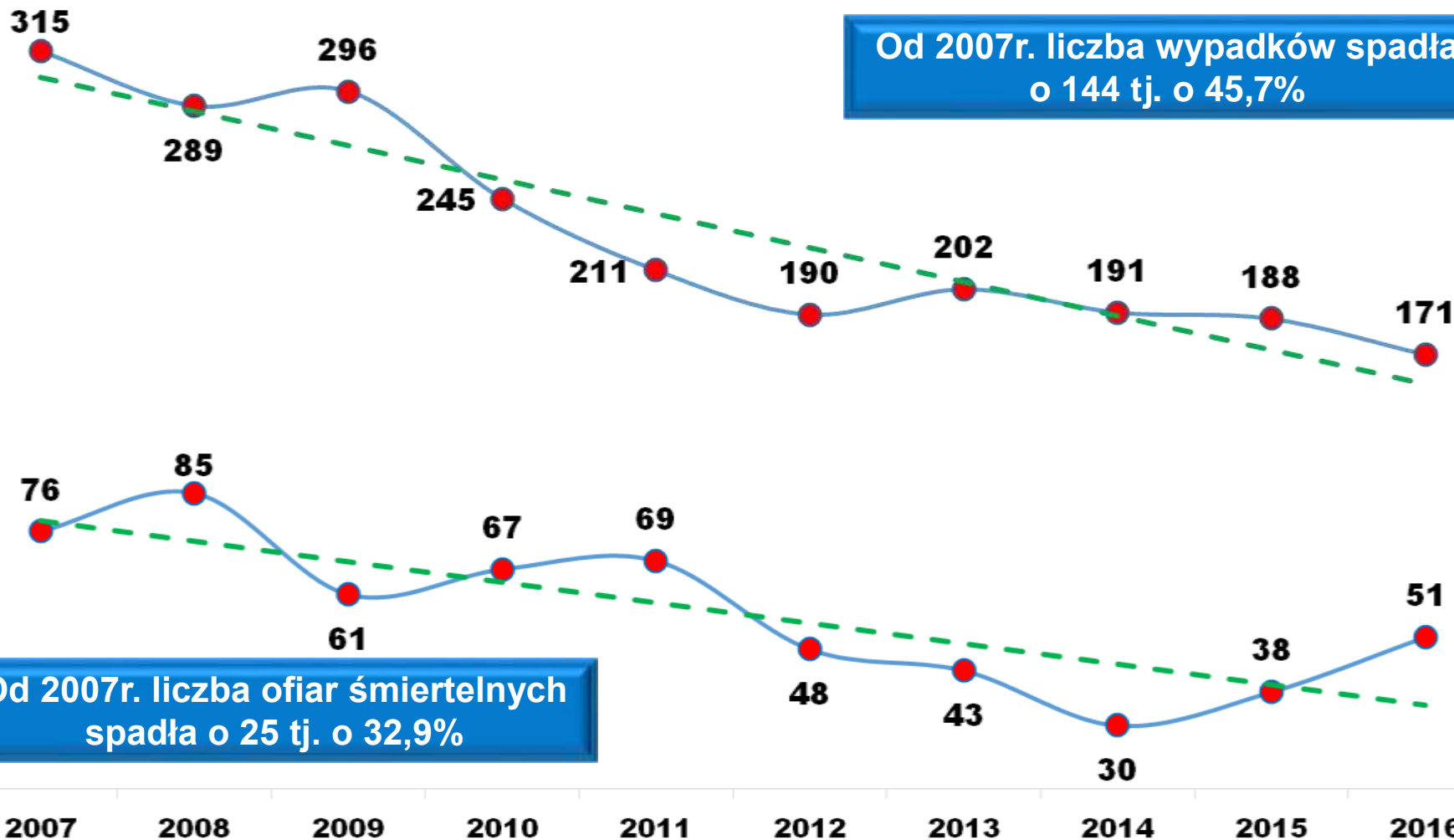
Źródło: SEWIK wg stanu na dzień 23.05.2017r.







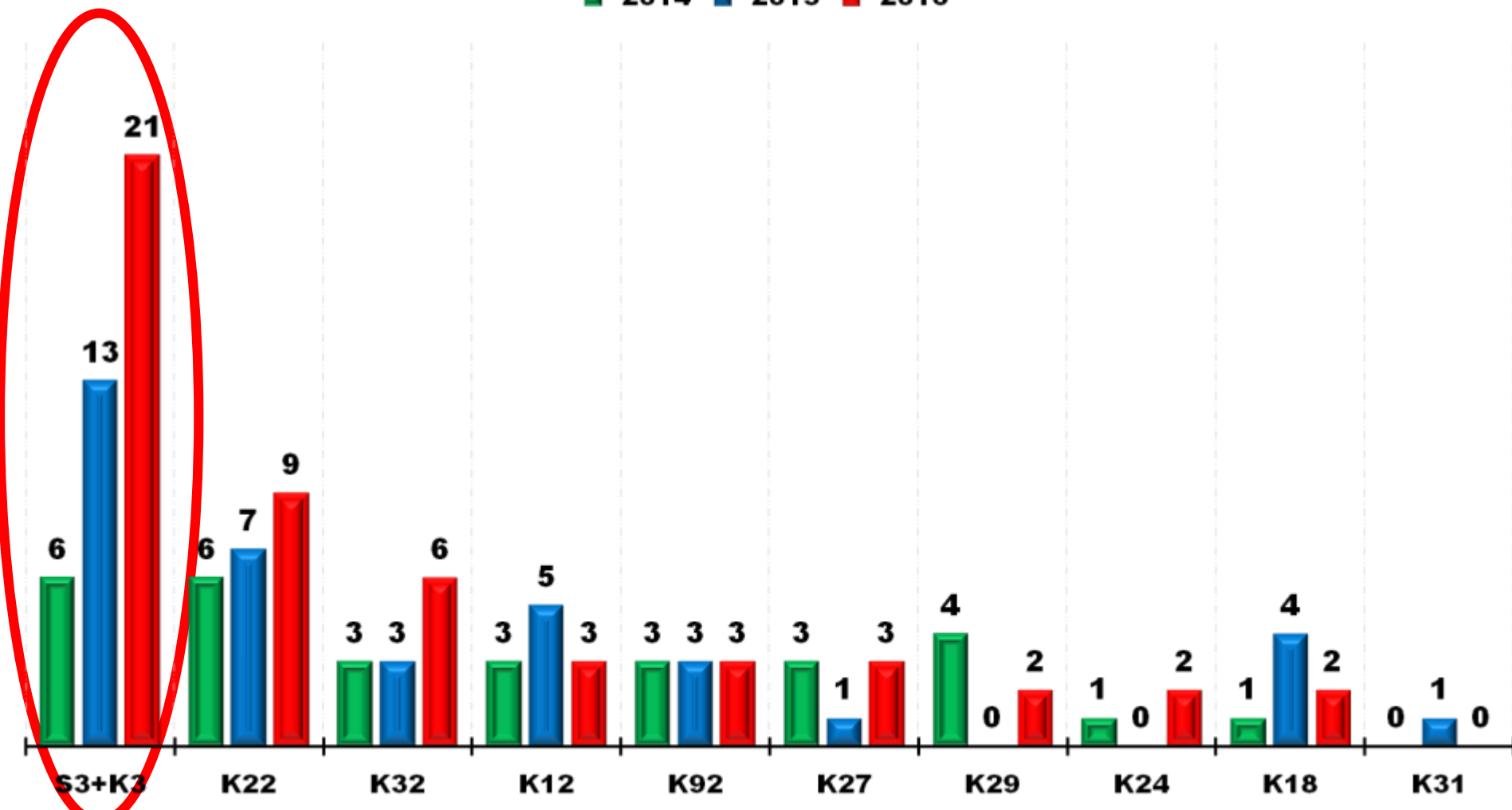
# WYPADKI I OFIARY ŚMIERTELNE WYPADKÓW DROGOWYCH NA DRÓGACH KRAJOWYCH WOJ. LUBUSKIEGO





# OFIARY ŚMIERTELNE NA POSZCZEGÓLNYCH DROGACH KRAJOWYCH WOJ. LUBUSKIEGO

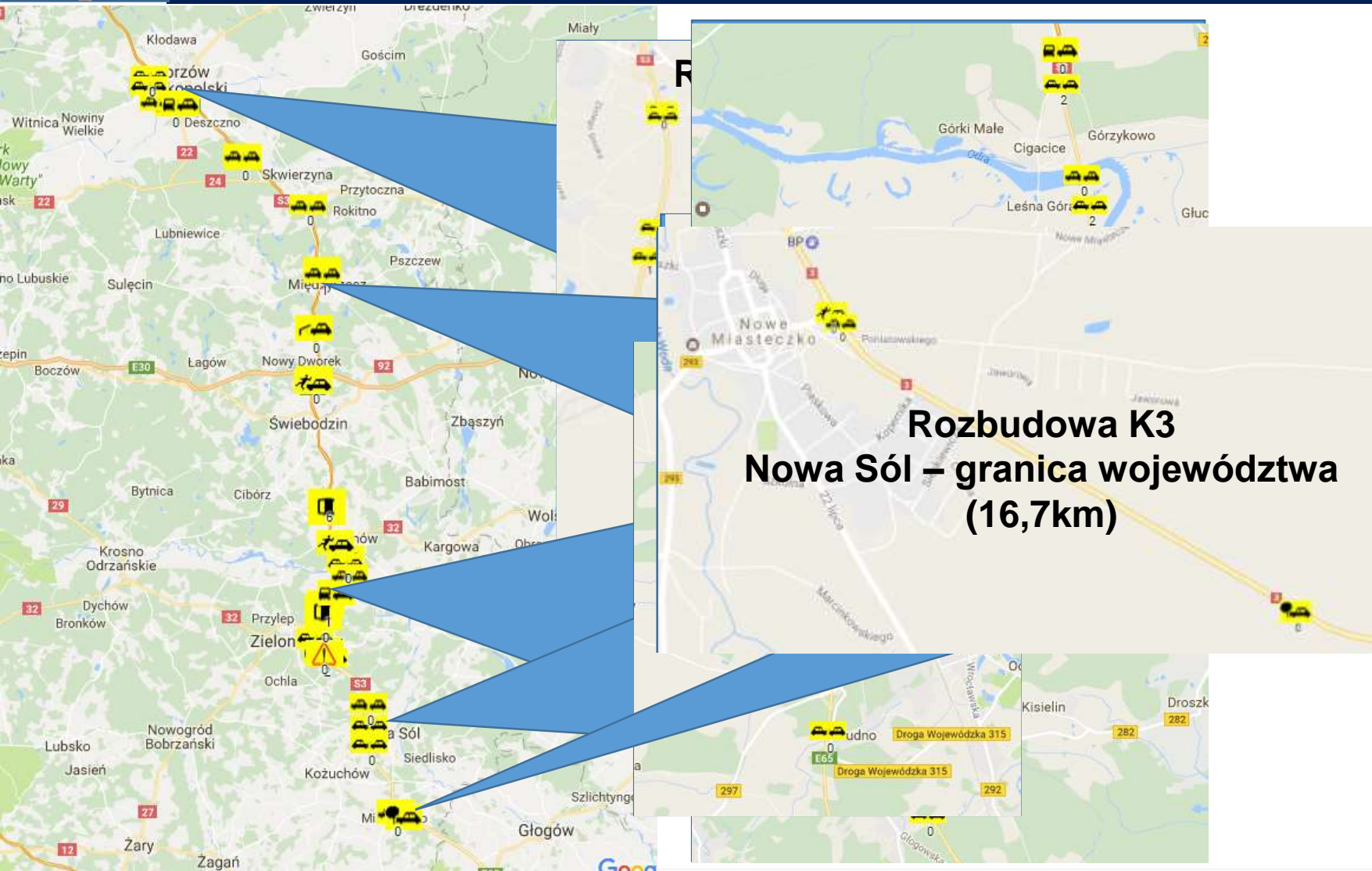
■ 2014 ■ 2015 ■ 2016



ANALIZA BRD NA DROGACH WOJ. LUBUSKIEGO  
ZA ROK 2016



# Mapa wypadków na remontowanych odcinkach drogi S3 i K3

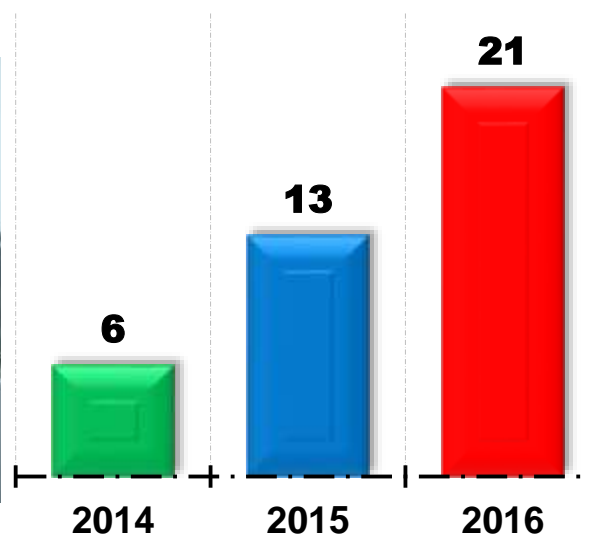




# Wpływ robót drogowych na remontowanej drodze S-3 na liczbę ofiar śmiertelnych w latach 2014/2015/2016

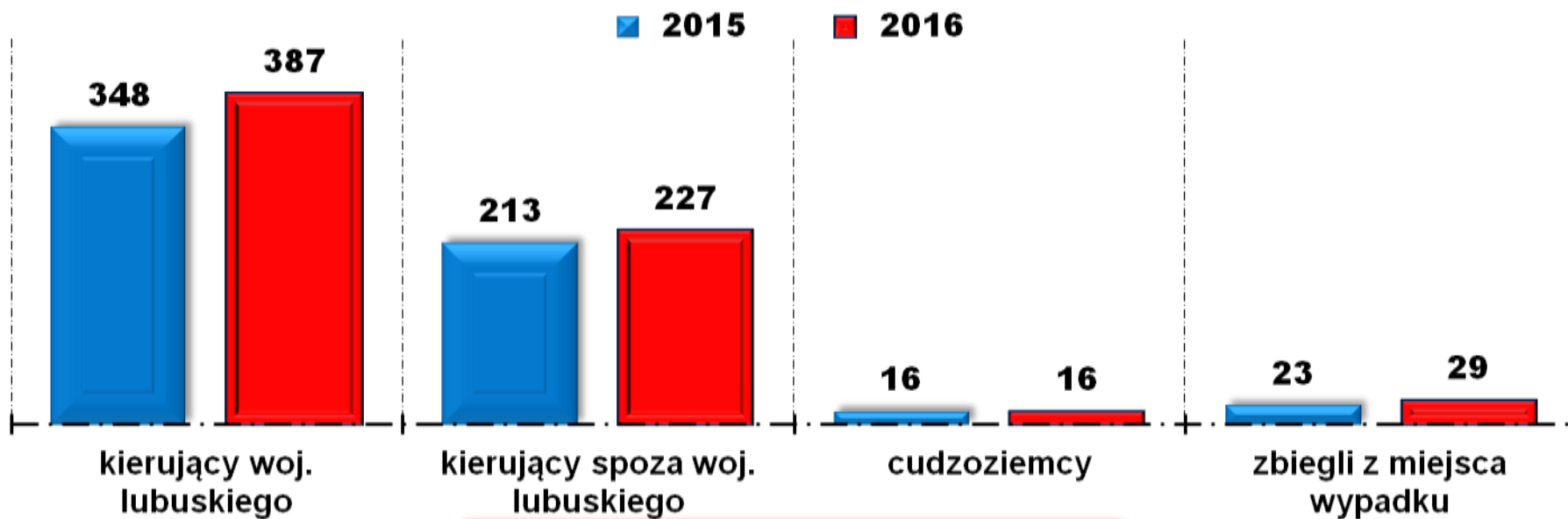


**Ofiary śmiertelne  
2014/2015/2016**



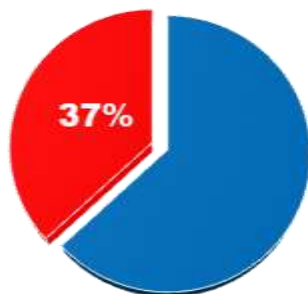


# Sprawcy wypadków drogowych 2015/2016

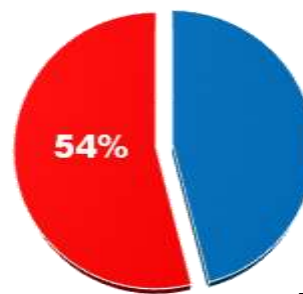


**kierujący spoza woj. lubuskiego**

spowodowane wypadki



ofiary śmiertelne



Źródło: SEWIK wg stanu na dzień 04.01.2017r.





**W kwietniu br. do użytku oddane zostało  
6 MOP-ów na odcinku blisko 100 km drogi S3  
/droga została oddana do użytku w latach 2013-2014/**



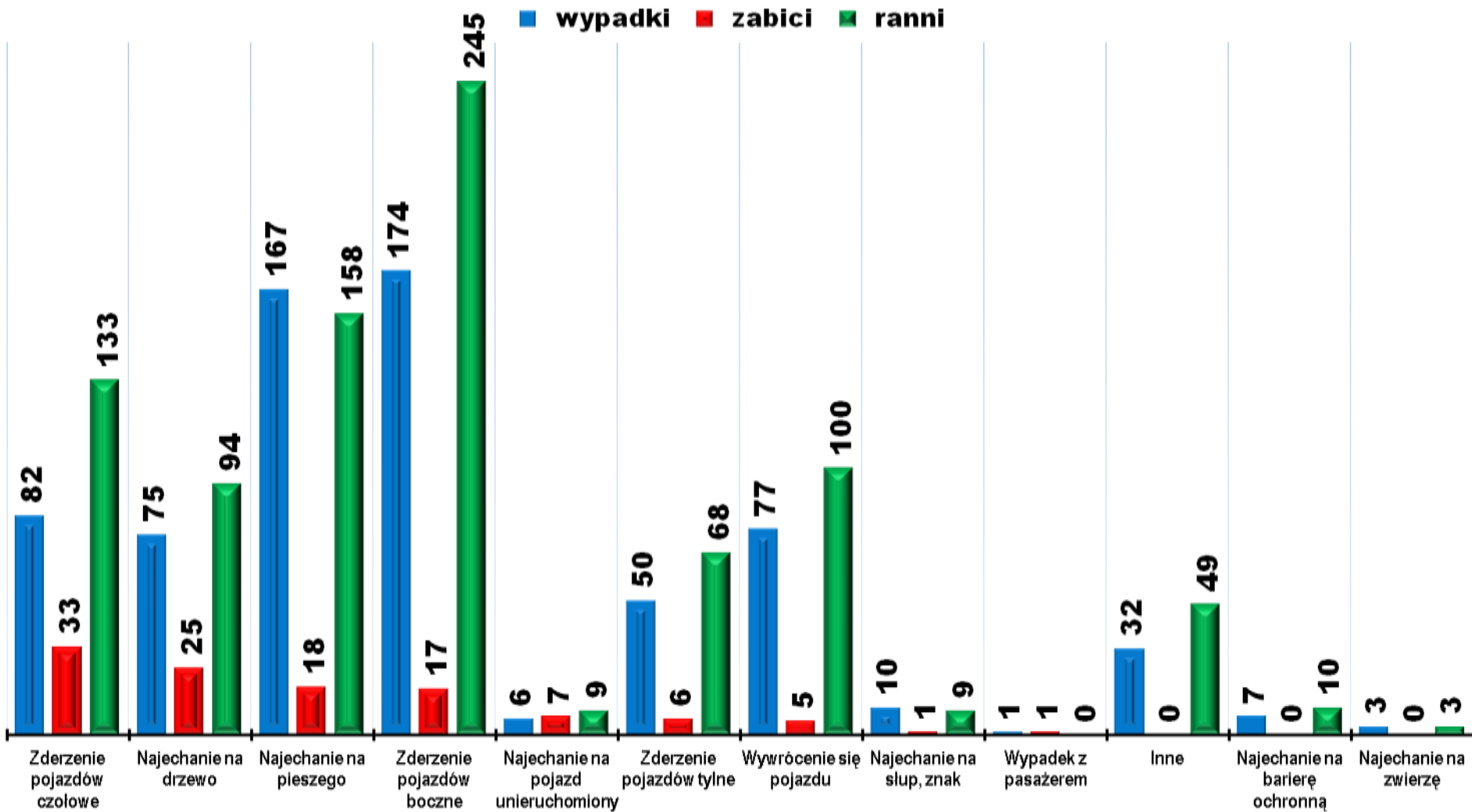
Fot. GDDKiA o. Zielona Góra



**ANALIZA BRD NA DROGACH WOJ. LUBUSKIEGO  
ZA ROK 2016**



# Wypadki drogowe i ich skutki wg. rodzaju zdarzeń w 2016 roku



Źródło: SEWIK wg stanu na dzień 04.01.2017r.

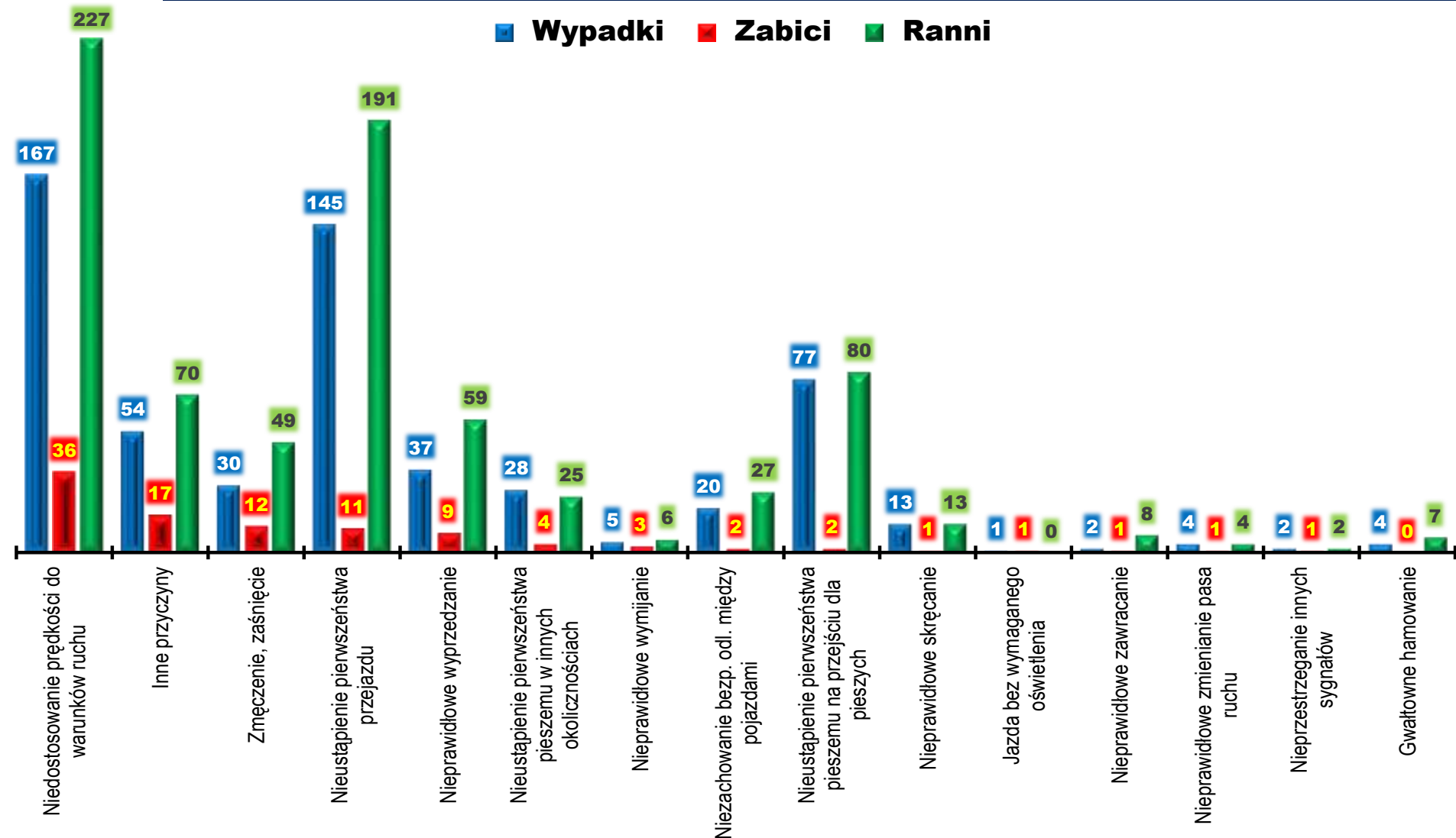


WRD KWP w Gorzowie Wlkp.  
styczeń 2017r.



# GŁÓWNE PRZYCZYNY WYPADKÓW DROGOWYCH SPOWODOWANE PRZEZ KIERUJĄCYCH W 2016

■ Wypadki ■ Zabici ■ Ranni



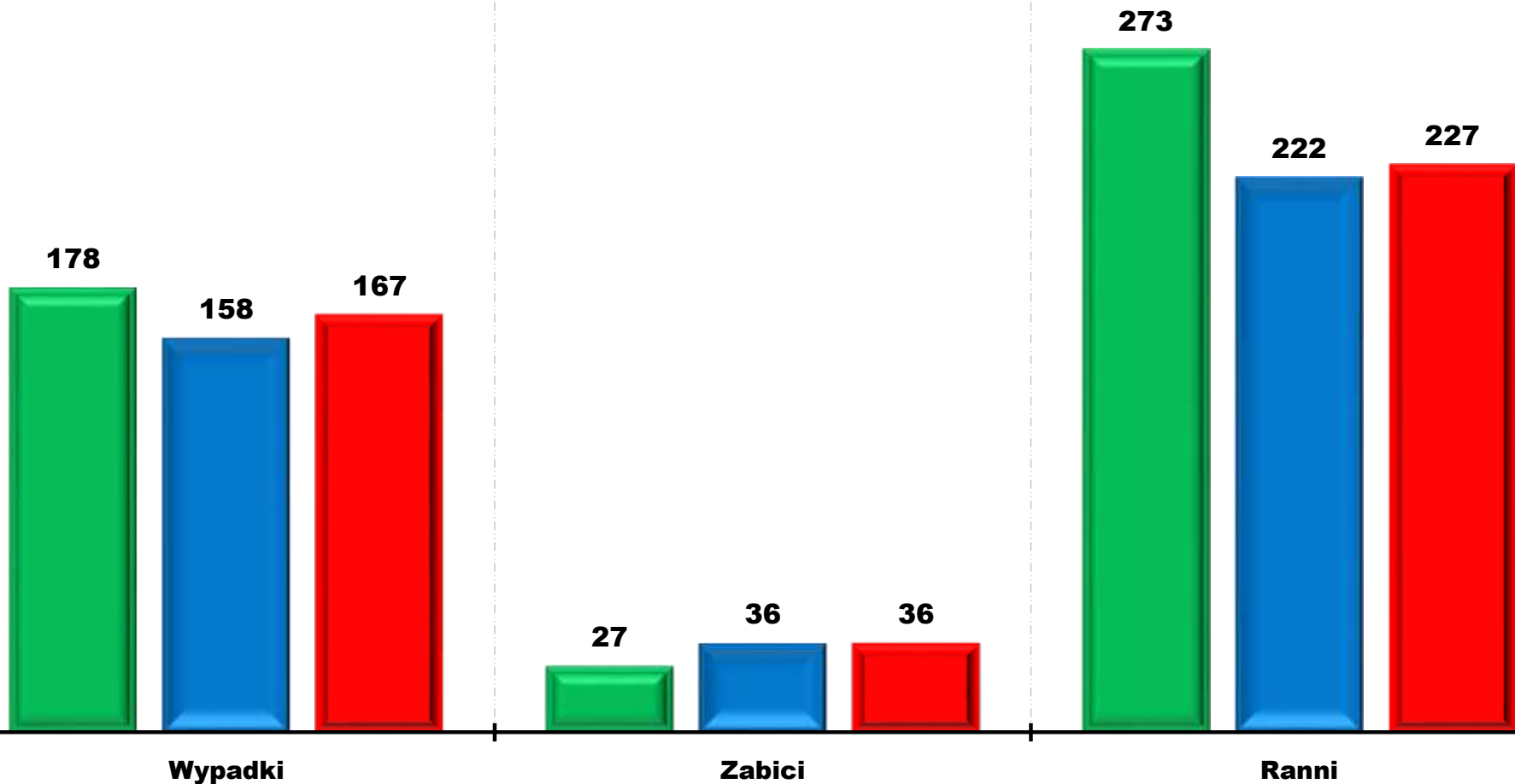
ANALIZA BRD NA DROGACH WOJ. LUBUSKIEGO  
ZA ROK 2016





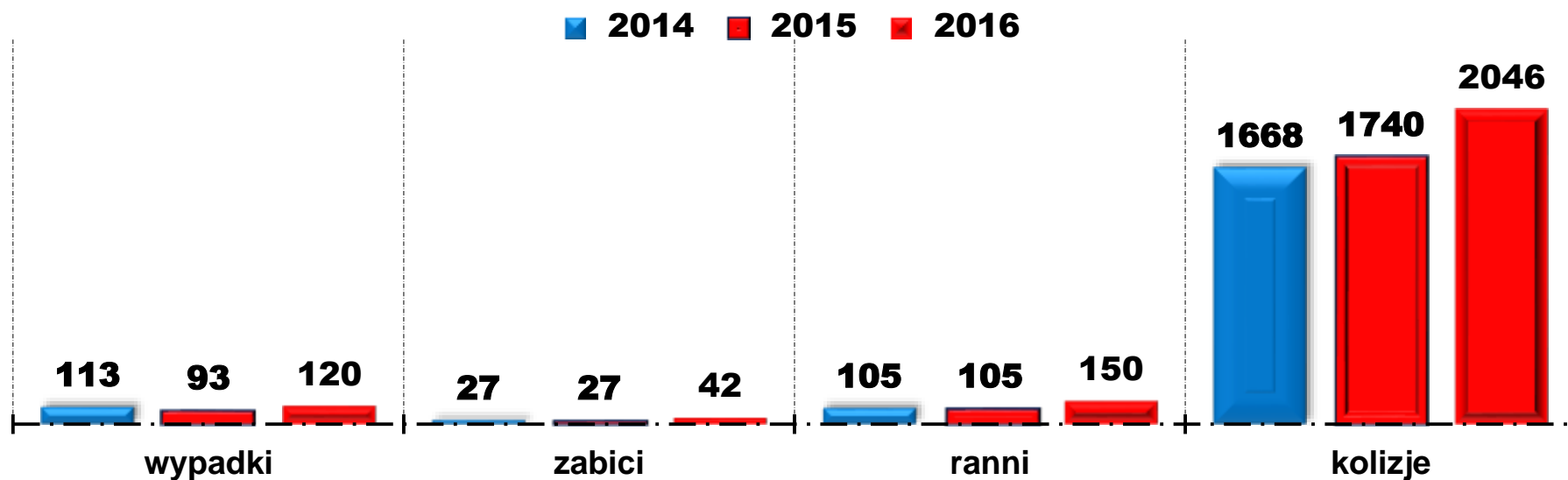
# WYPADKI DROGOWE I ICH SKUTKI SPOWODOWANE NIEDOSTOSOWANIEM PRĘDKOŚCI DO WARUNKÓW RUCHU 2014/2015/2016

■ 2014 ■ 2015 ■ 2016

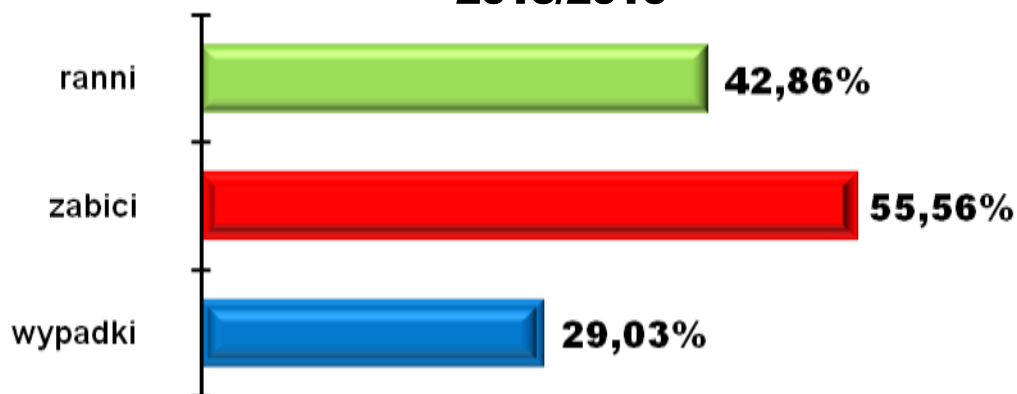




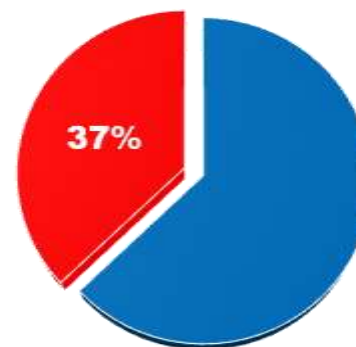
# Wypadki drogowe z udziałem pojazdów ciężarowych 2015/2016



**2015/2016**



Ofiary śmiertelne udział pojazdów ciężarowych



Źródło: SEWIK wg stanu na dzień 23.05.2017r.

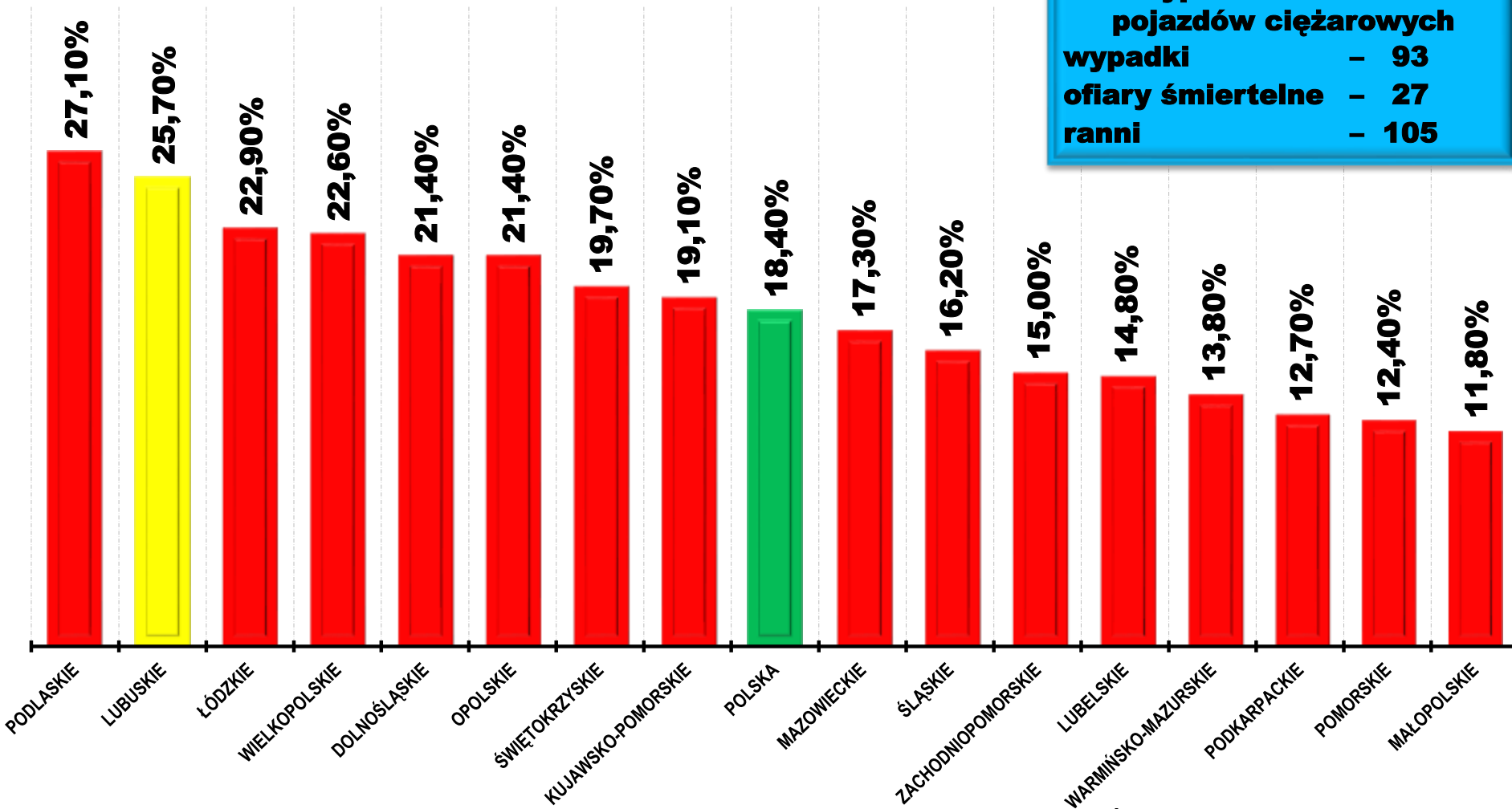




# Struktura średniego dobowego ruchu rocznego pojazdów ciężarowych na sieci dróg krajowych w kraju i poszczególnych województwach w 2015 roku

**Wypadki z udziałem pojazdów ciężarowych**

wypadki	- 93
ofiary śmiertelne	- 27
ranni	- 105



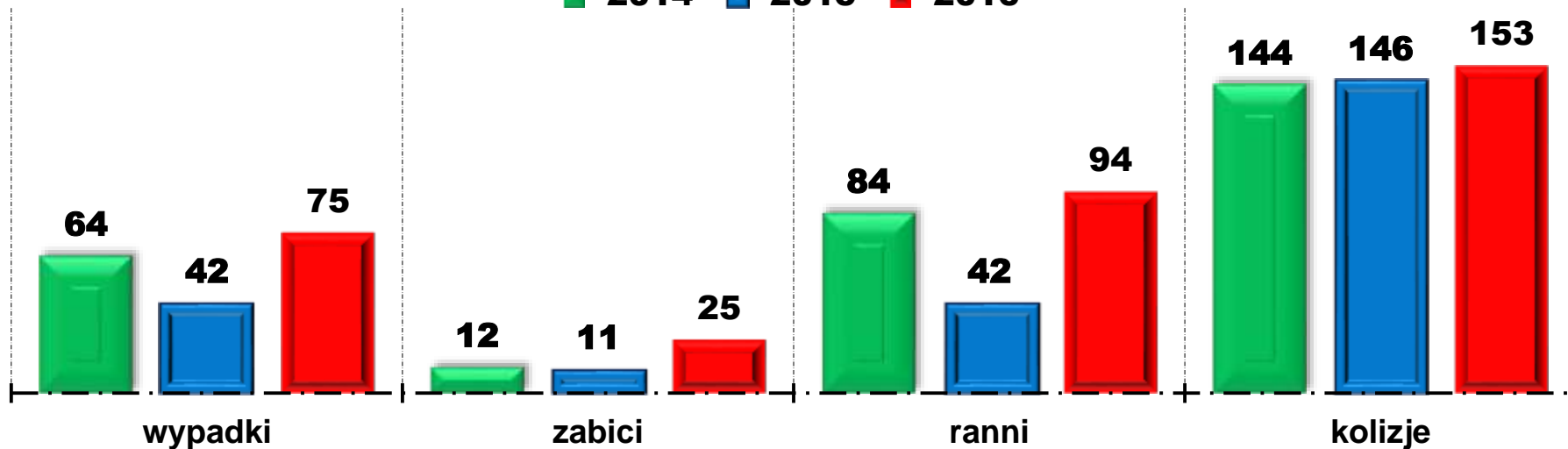
Źródło: RUCH DROGOWY 2015 - GDDKiA.



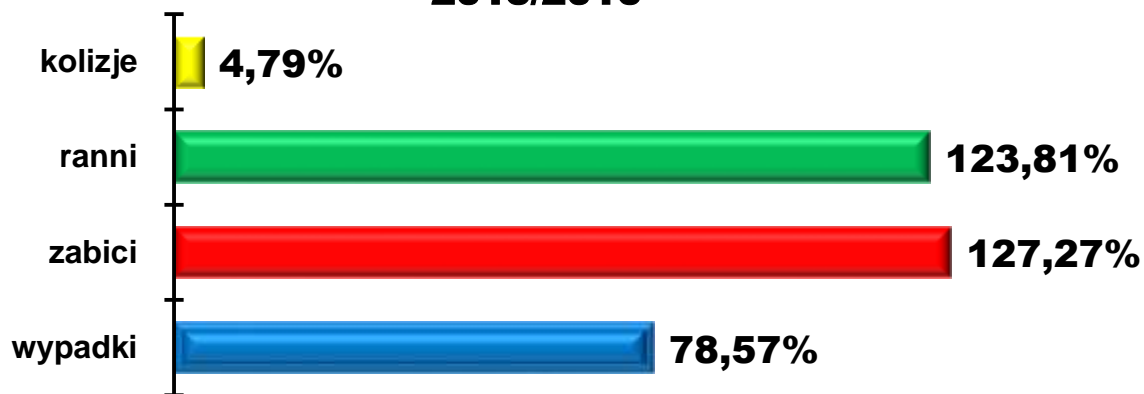


# Rodzaj zdarzenia drogowego – najechanie na drzewo

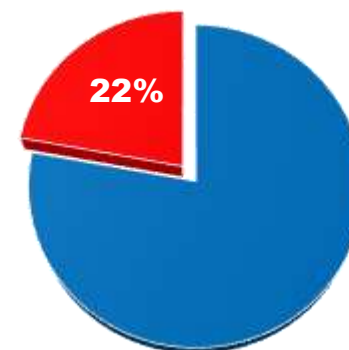
■ 2014 ■ 2015 ■ 2016



**2015/2016**



Ofiary śmiertelne zdarzenia  
– najechanie na drzewo

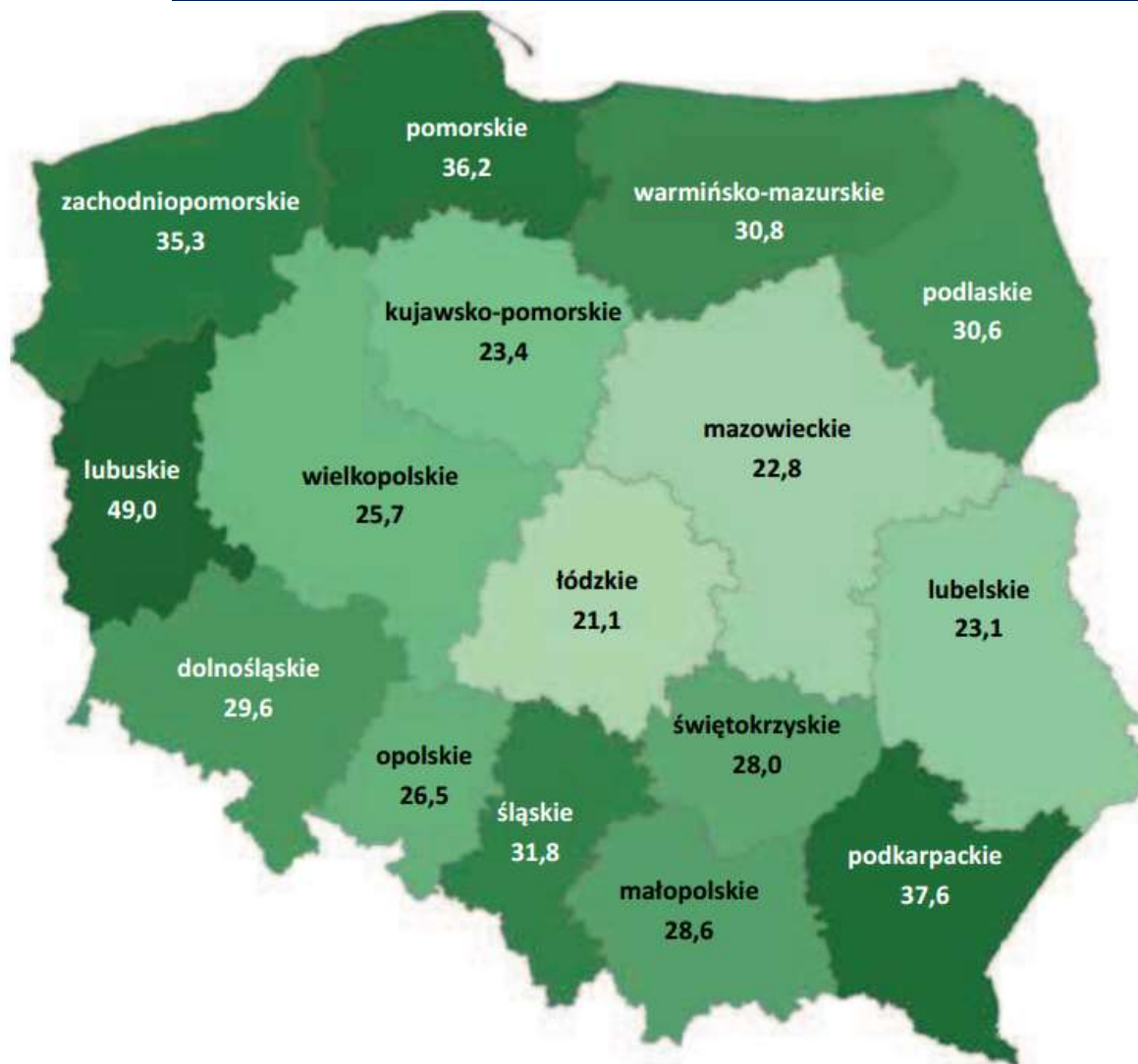


Źródło: SEWIK wg stanu na dzień 23.05.2017r.

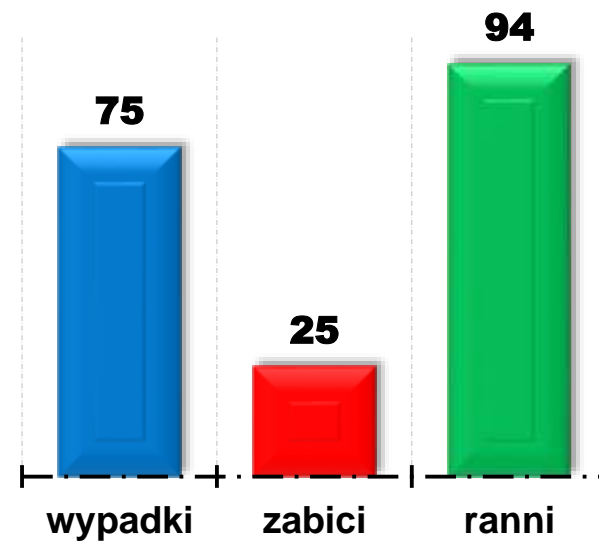




# Lesistość Polski wg województw (GUS)



**Rodzaj zdarzenia drogowego  
- najechanie na drzewo w 2016 roku  
w woj. lubuskim.**





# Mapa wypadków drogowych – rodzaj zdarzenia najechanie na drzewo 2016r.

← Najechanie na drzewo ↗

Rodzaj zdarzenia drogowego  
Najechanie na drzewo

Komenda Powiatowa Policji  
GO KPP Sulęcín

Data i czas zdarzenia  
4/18/16 0:55

GPS X DMS  
14°57'440

GPS Y DMS  
52°14'528

GPS X DD  
14.96222222

GPS Y DD  
52.24800000

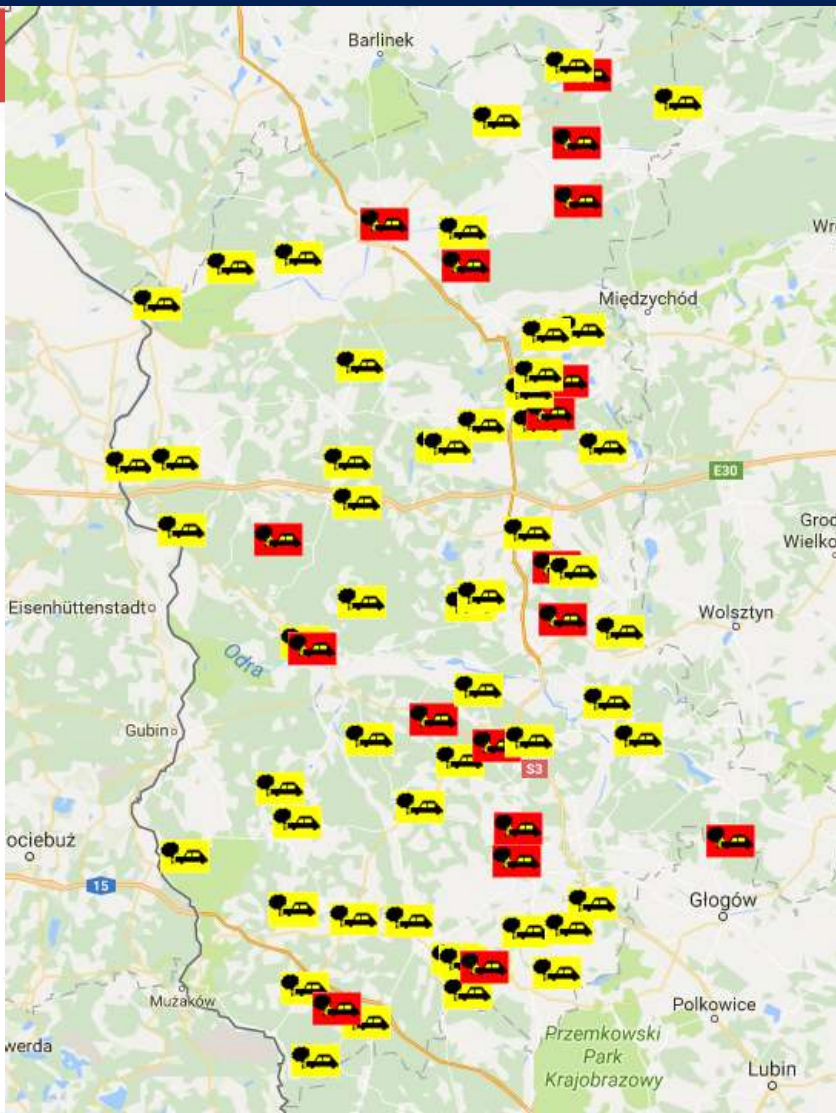
Miejscowość zdarzenia  
GAĐKÓW WIELKI

Ulica  
DWORCOWA

Złoty  
3

Droga nr  
W139

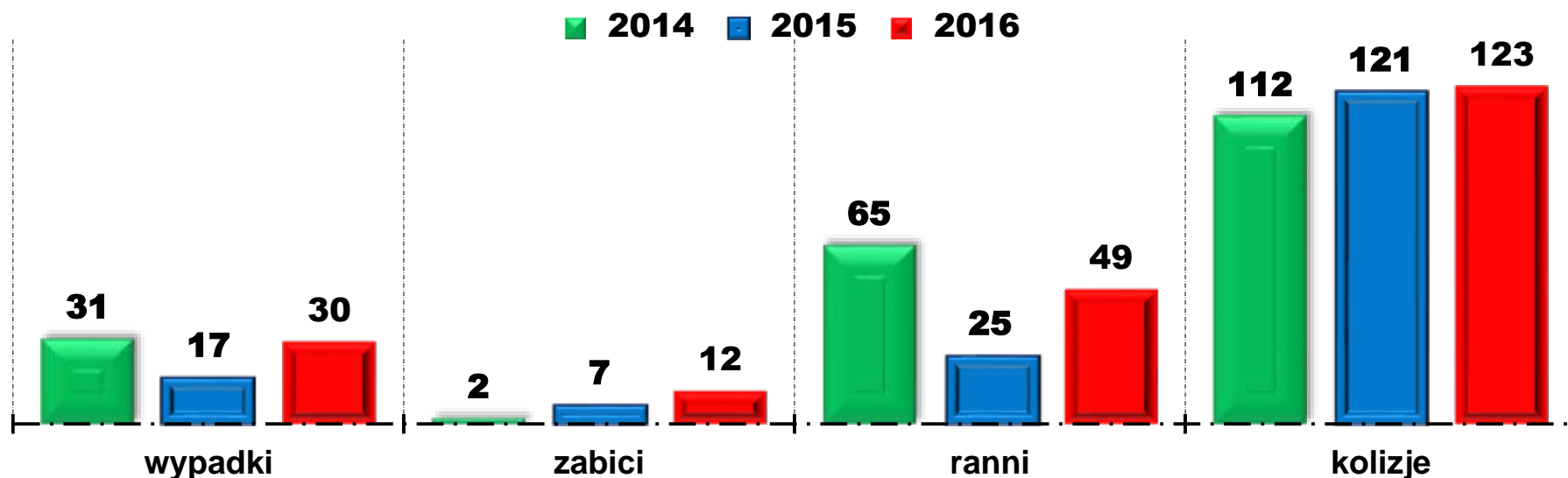
flany  
0



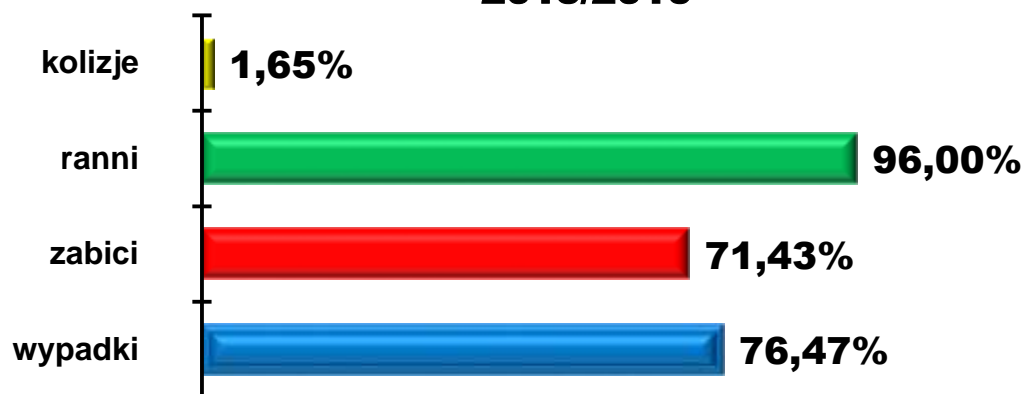
**ANALIZA BRD NA DROGACH WOJ. LUBUSKIEGO  
ZA ROK 2016**



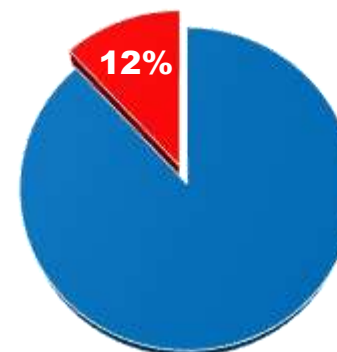
# Przyczyna zdarzenia drogowego – zmęczenie, zaśnięcie



## 2015/2016



## Ofiary śmiertelne zdarzenia – zmęczenie zaśnięcie

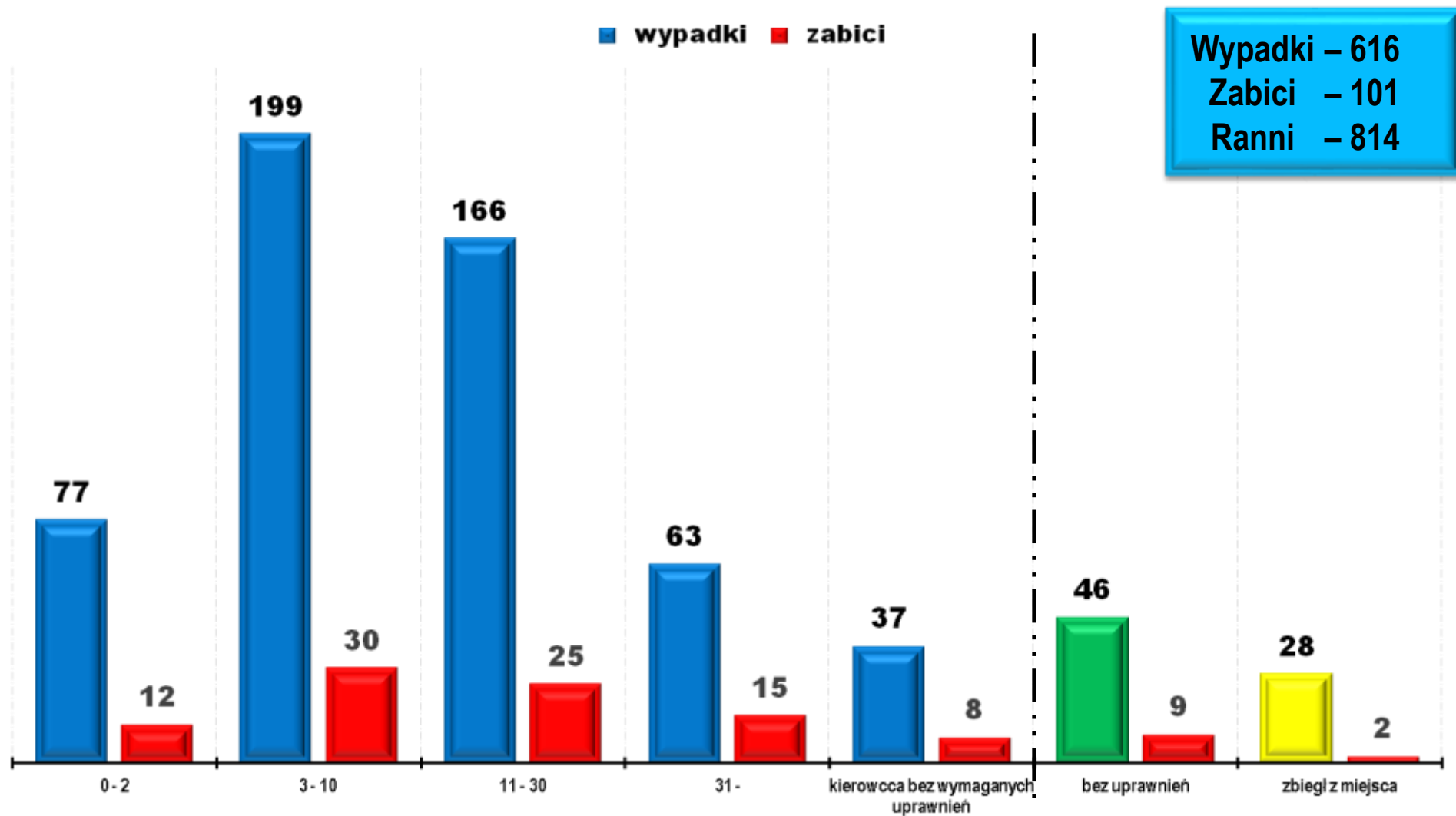


Źródło: SEWIK wg stanu na dzień 04.01.2017r.





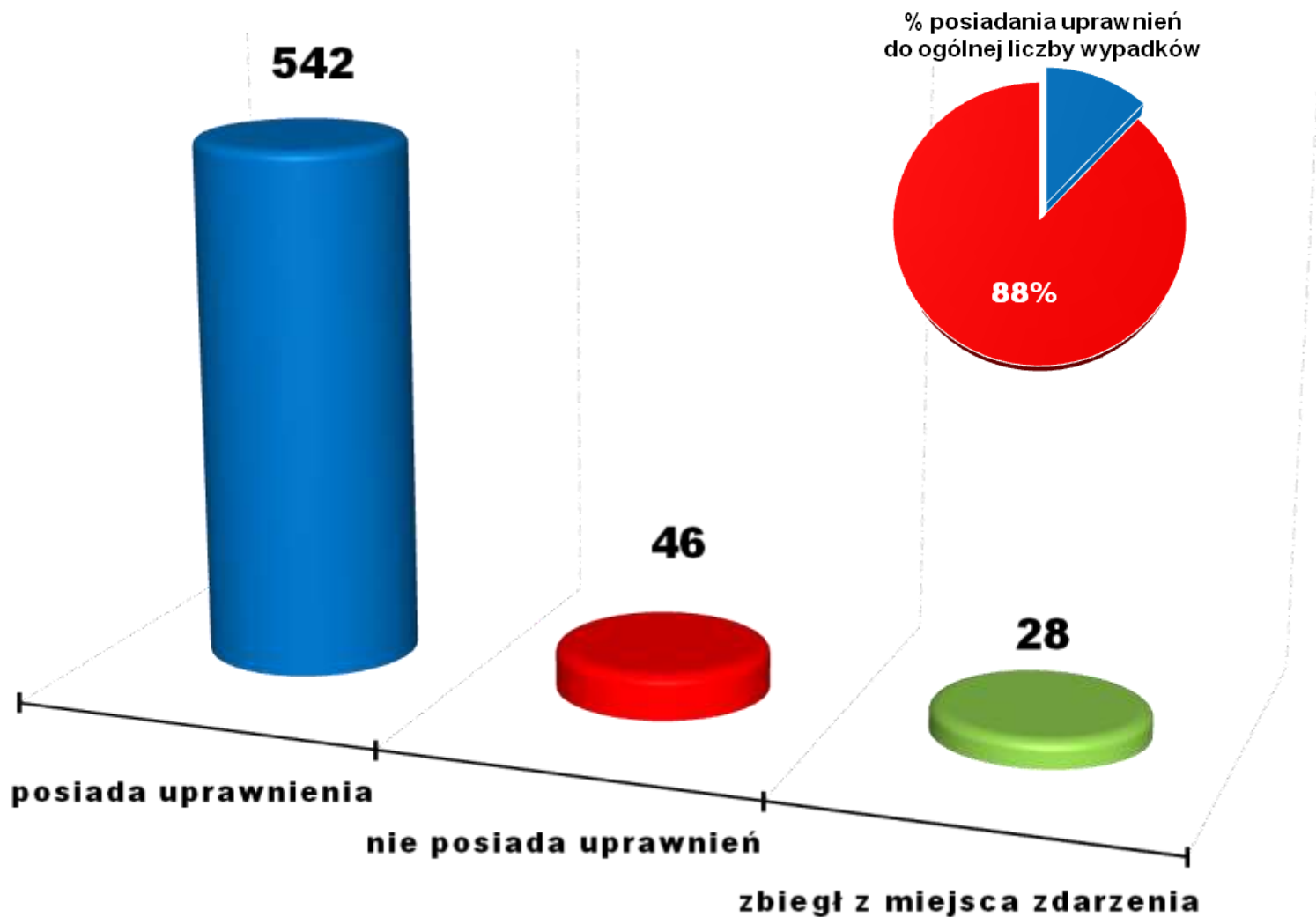
# Sprawcy wypadków drogowych wg. lat posiadania prawa jazdy





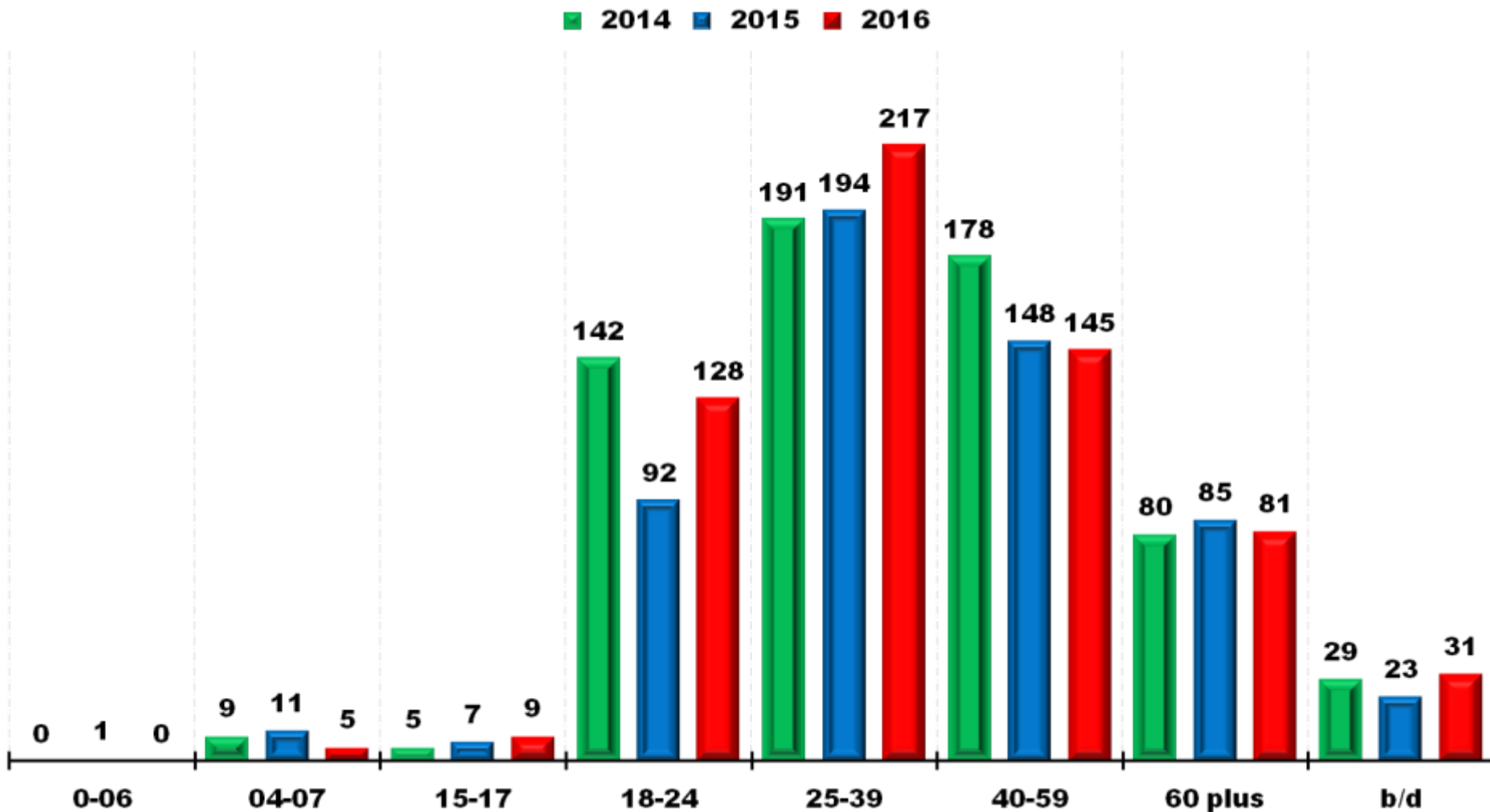


# Wypadki drogowe sprawcy wg. uprawnień





# KIERUJĄCY SPRAWCA WG WIEKU 2014 - 2016



**ANALIZA BRD NA DROGACH WOJ. LUBUSKIEGO  
ZA ROK 2016**



**CENA NIESZCZĘŚCIA\***  
**(KOSZTY ZDARZEŃ DROGOWYCH W WOJ. LUBUSKIM)**

# **CENA NIESZCZĘŚCIA**

## **W WOJ. LUBUSKIM**

### **2.474,412 mld zł**

Zródło: Krajowa Rady Bezpieczeństwa Ruchu Drogowego  
Wycena kosztów wypadków i kolizji drogowych na sieci dróg w Polsce na koniec roku 2015



**ANALIZA BRD NA DROGACH WOJ. LUBUSKIEGO**  
**ZA ROK 2016**



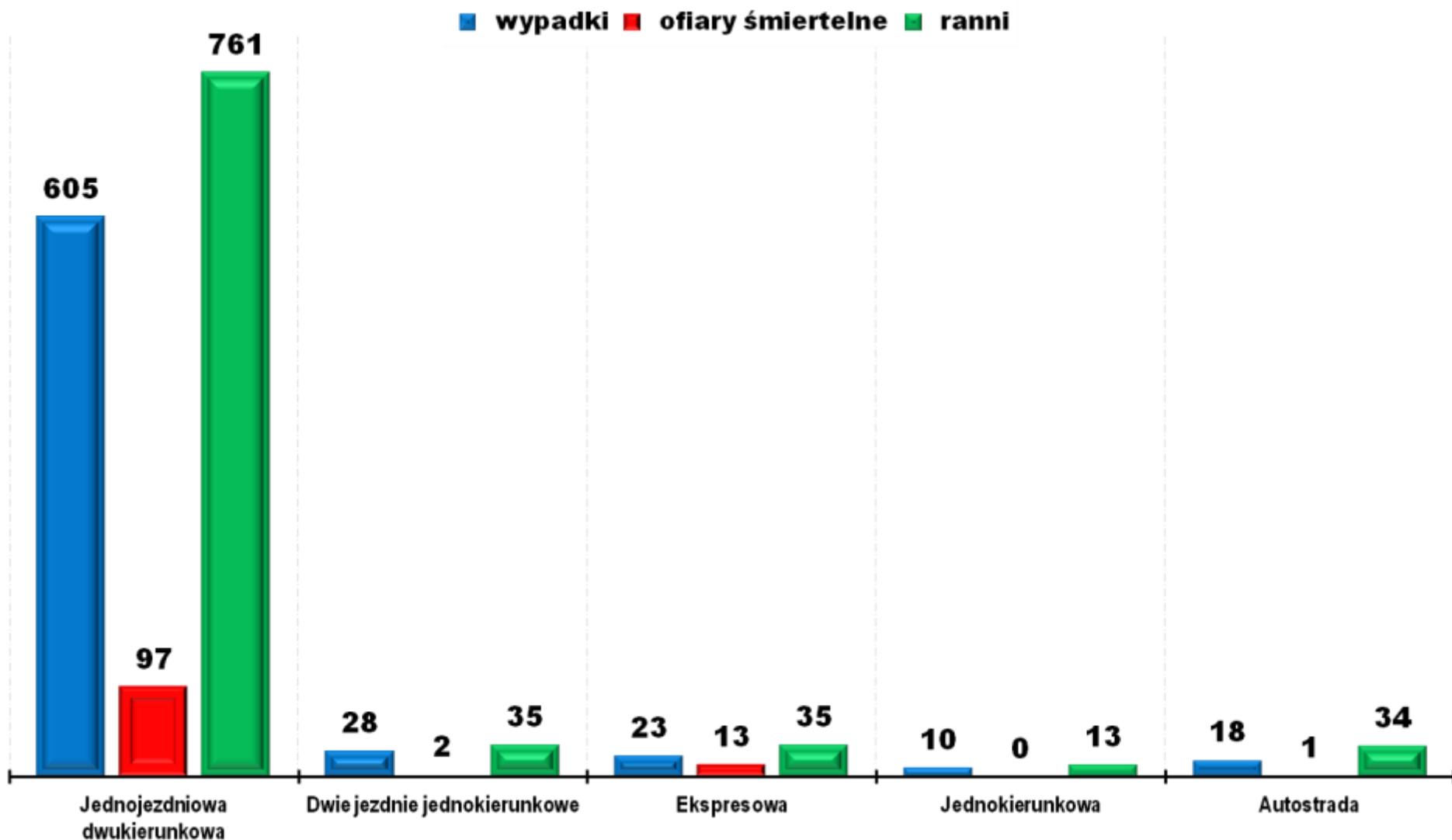
# WYPADKI NA DROGACH WOJ. LUBUSKIEGO



**ANALIZA BRD NA DROGACH WOJ. LUBUSKIEGO  
ZA ROK 2016**

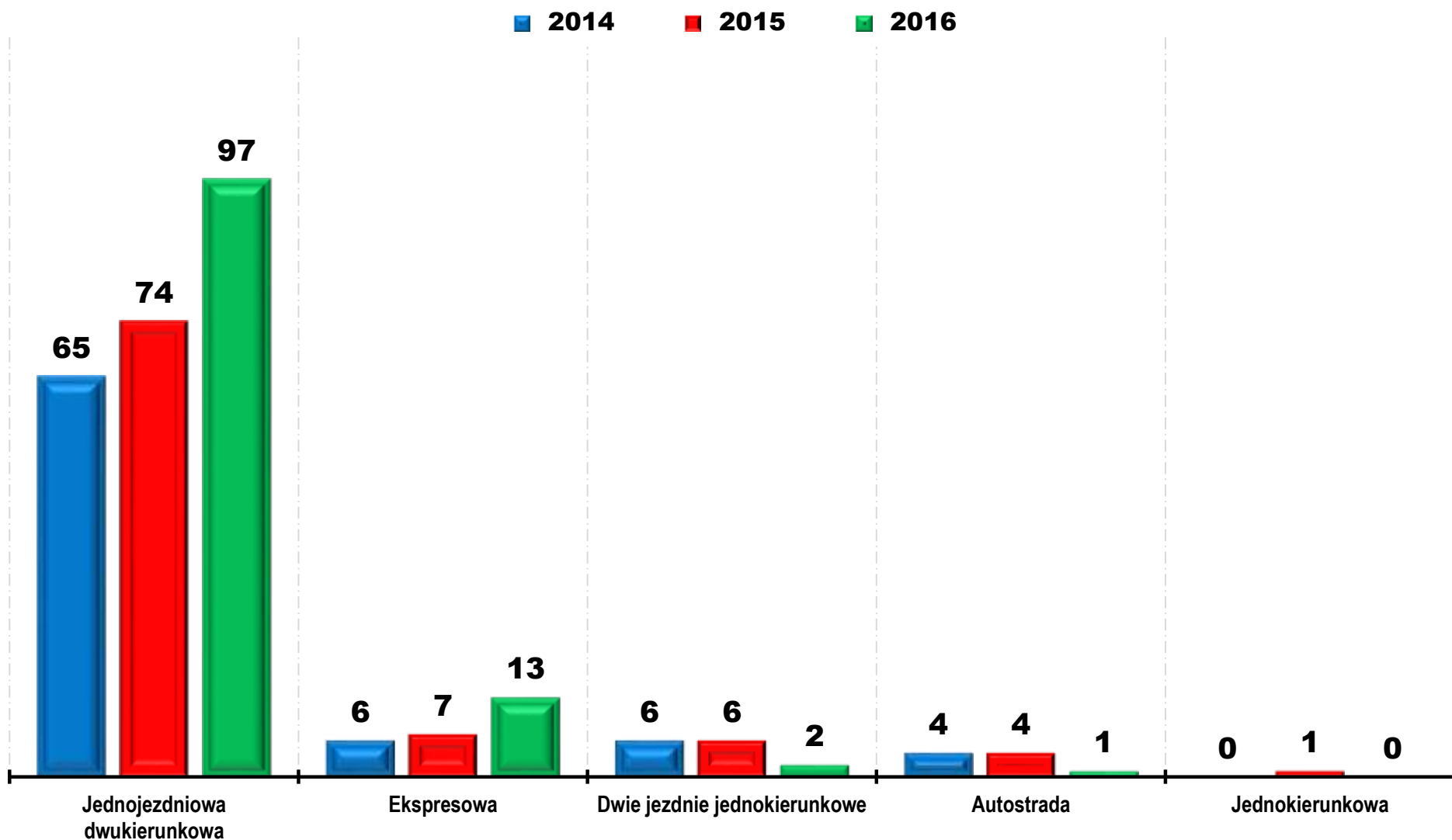


# Wypadki drogowe i ich skutki wg. rodzaju drogi w 2016 roku





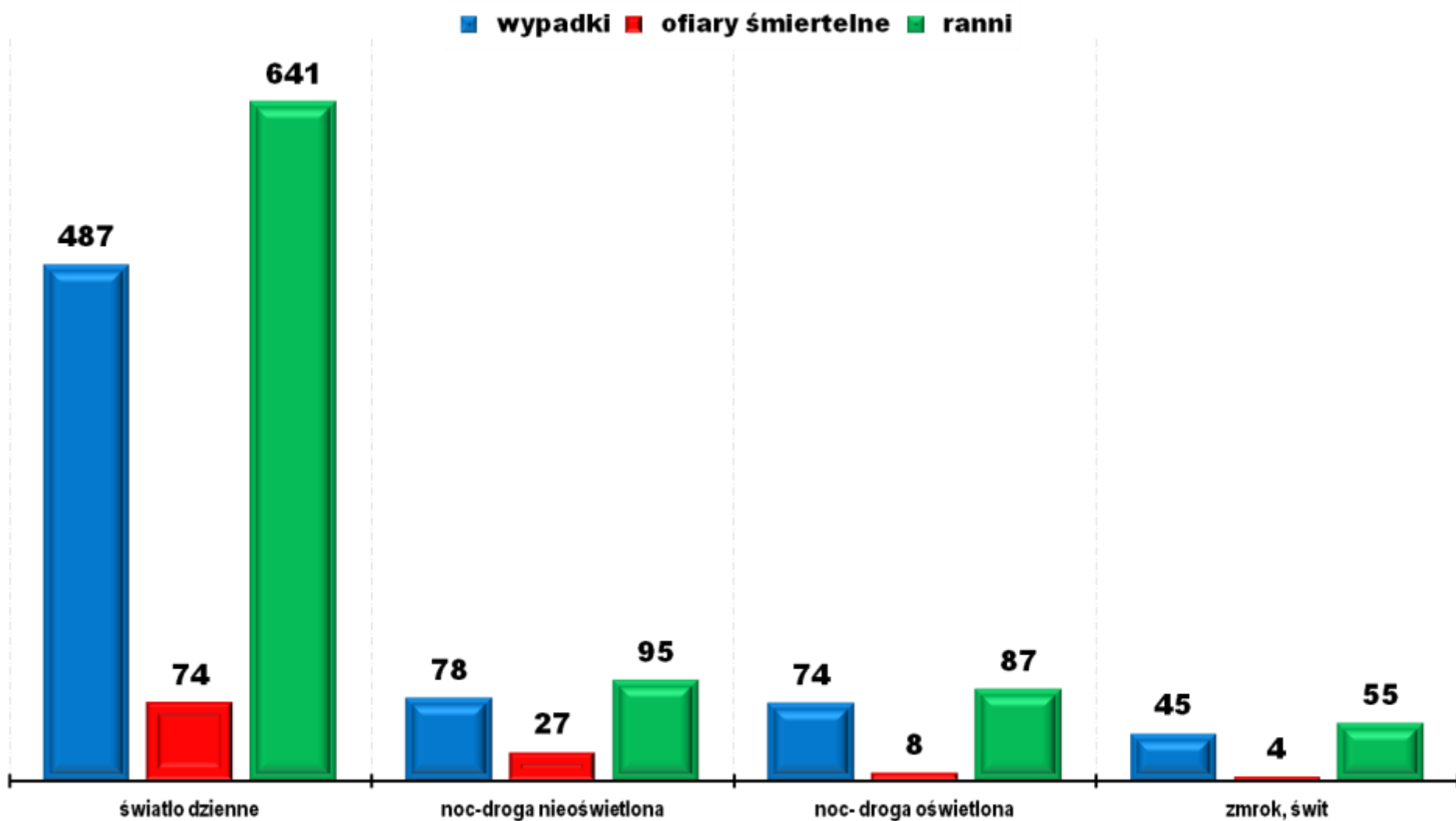
# Ofiary śmiertelne wypadków drogowych wg. rodzaju drogi 2014/2015/2016



**ANALIZA BRD NA DROGACH WOJ. LUBUSKIEGO  
ZA ROK 2016**



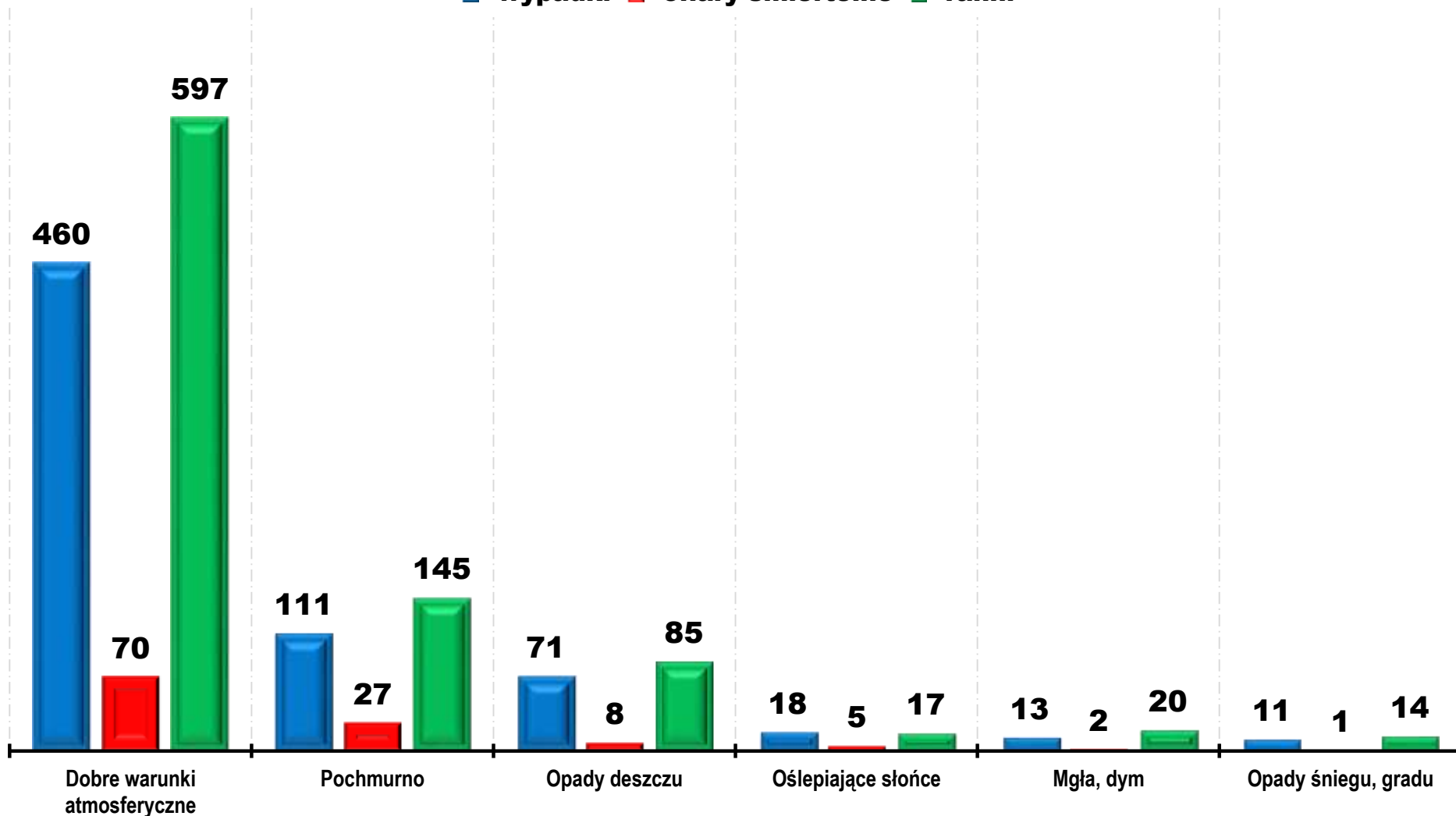
# Wypadki drogowe i ich skutki wg. pory dnia





# Wypadki drogowe i ich skutki wg. warunków atmosferycznych

■ wypadki ■ ofiary śmiertelne ■ ranni



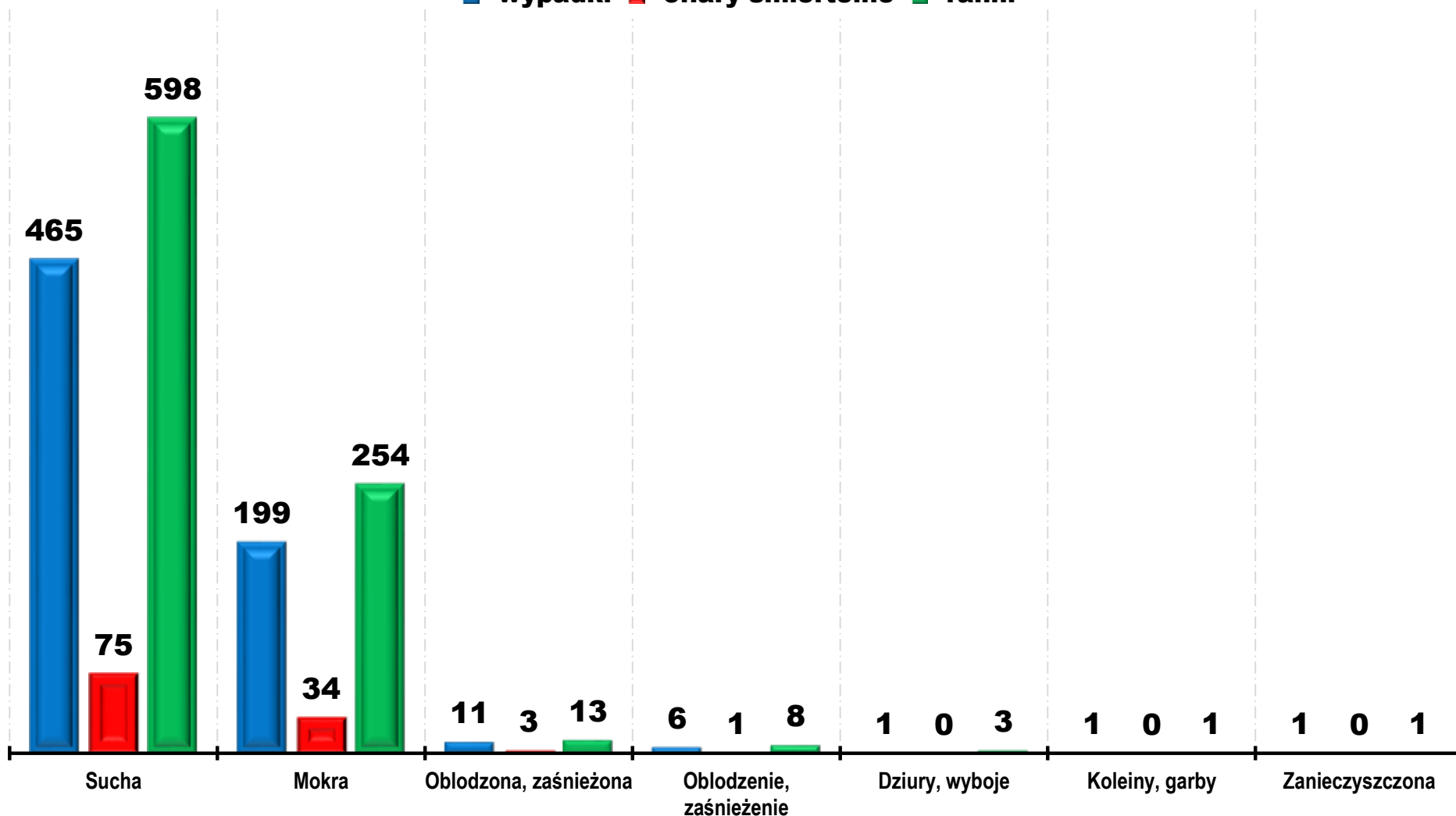
**ANALIZA BRD NA DROGACH WOJ. LUBUSKIEGO  
ZA ROK 2016**





# Wypadki drogowe i ich skutki wg. stanu nawierzchni

■ wypadki ■ ofiary śmiertelne ■ ranni

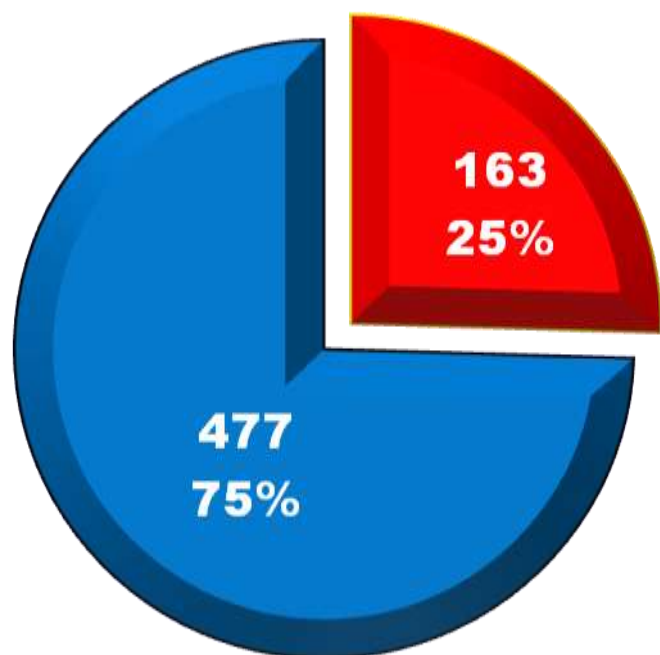


**ANALIZA BRD NA DROGACH WOJ. LUBUSKIEGO  
ZA ROK 2016**

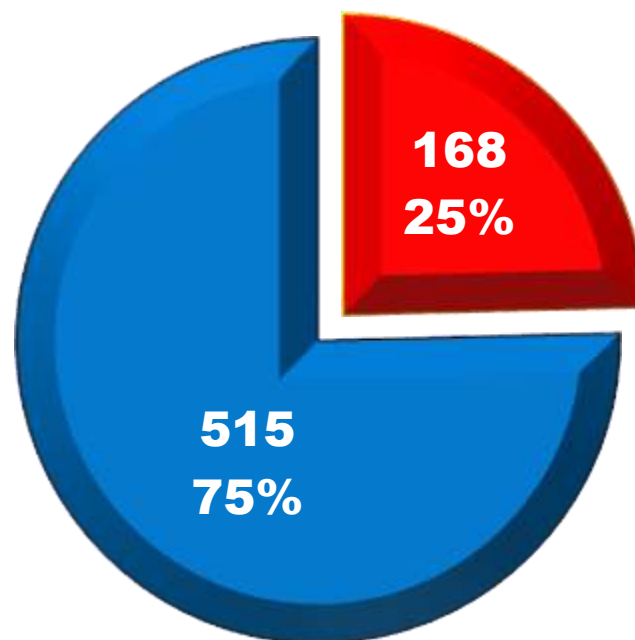


# WYPADKI Z UDZIAŁEM PIESZYCH DO OGÓLNEJ LICZBY WYPADKÓW

2015



2016



-  **Wypadki z udziałem pieszych**
-  **Pozostałe wypadki**





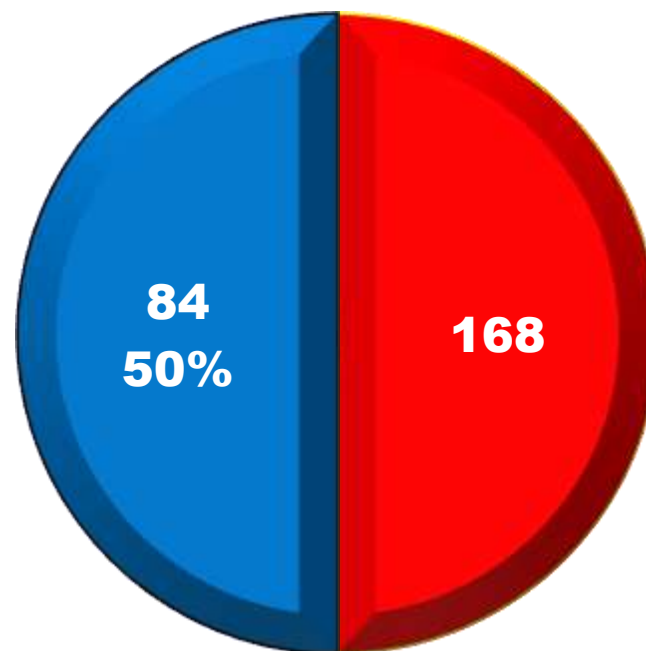
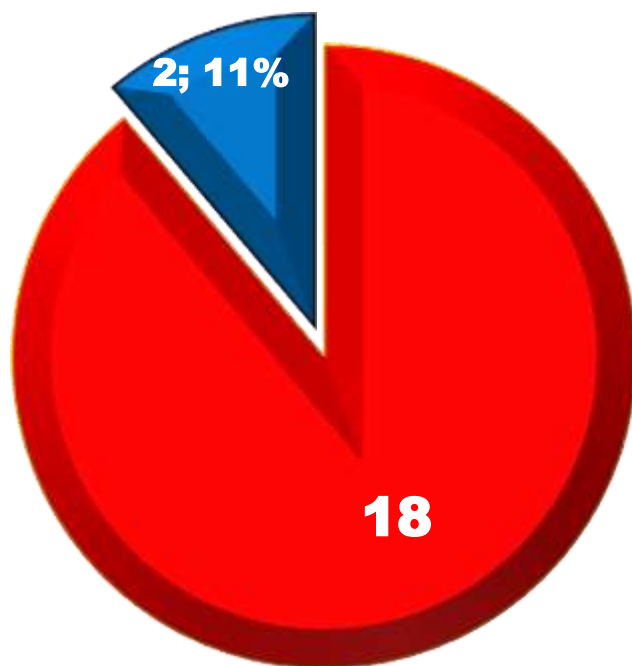
# Przejścia dla pieszych

■ zabici piesi

■ przejście dla pieszych

■ wypadki z udziałem pieszych

■ przejścia dla pieszych

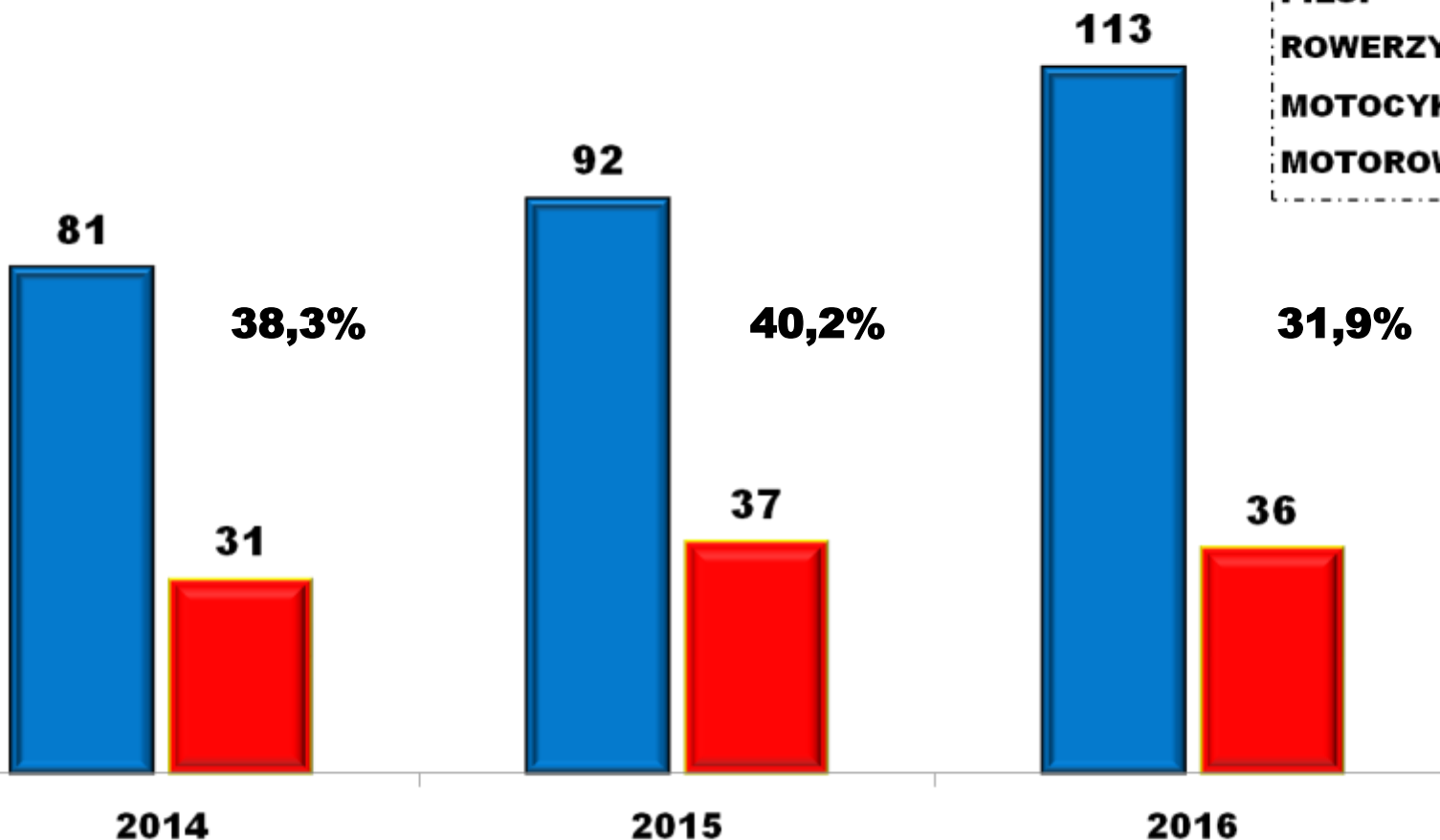




# OFIARY ŚMIERTELNE NIECHRONIENI UCZESTNICZY RUCHU DROGOWEGO DO OGÓLNEJ LICZBY OFIAR ŚMIERTELNYCH W WYPADKACH

■ ofiary śmiertelne ogółem

■ ofiary śmiertelne niechronieni



2016	
PIESI	- 18
ROWERZYŚCI	- 9
MOTOCYKLIŚCI	- 6
MOTOROWERZYŚCI	- 3

Legenda:

% - procent ogółu ofiar śmiertelnych wśród niechronionych uczestników RD w województwie

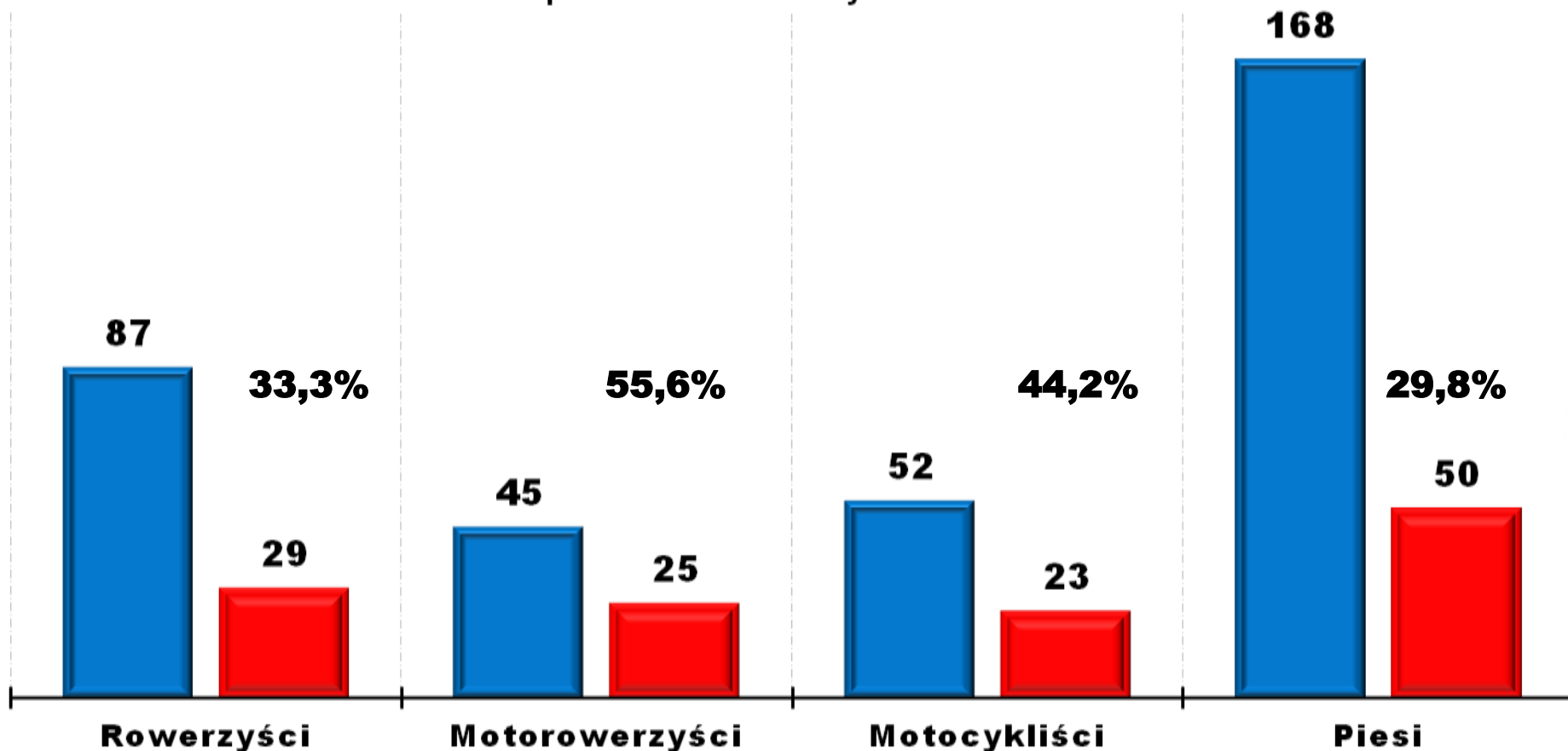
Źródło: SEWIK wg stanu na dzień 23.05.2017r.





# NIECHRONIENI UCZESTNICY RUCHU DROGOWEGO

- Wypadki z udziałem niechronionych
- Sprawca niechroniony

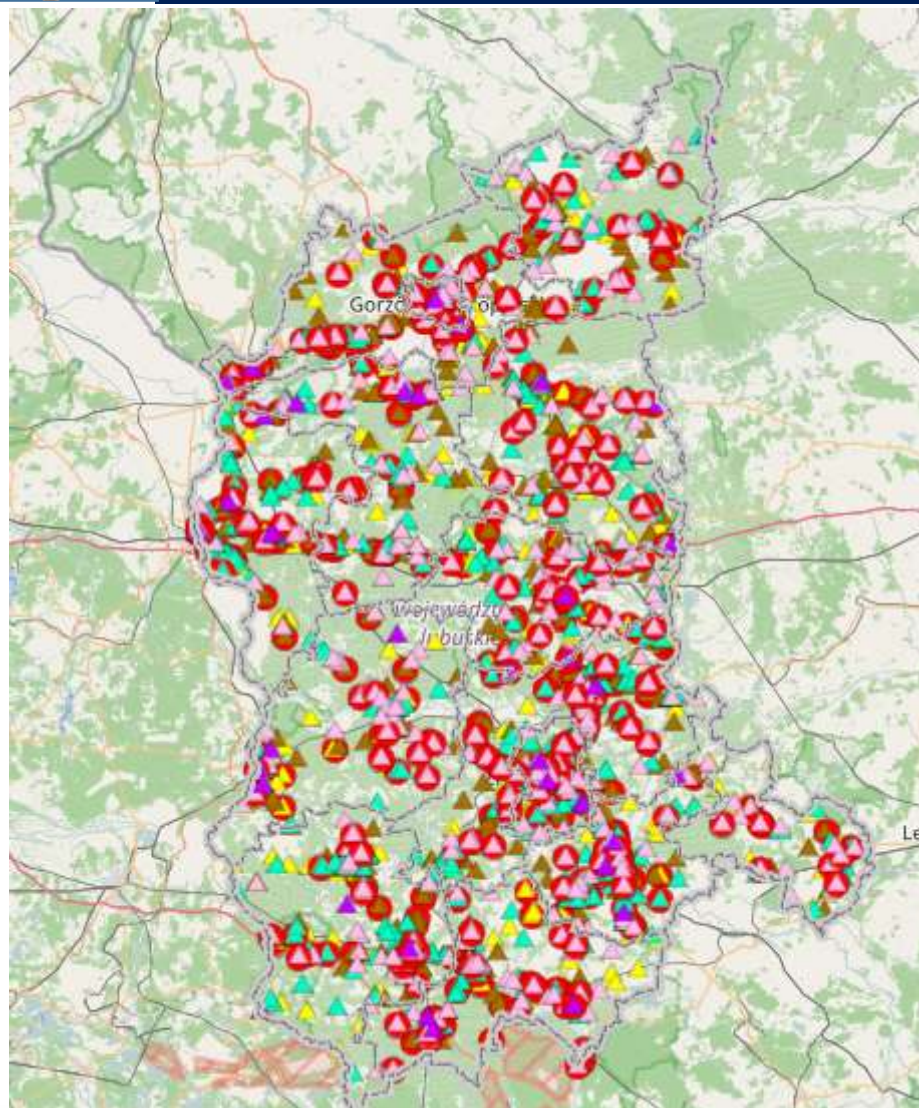


Legenda:  
% - procent sprawców niechronionych

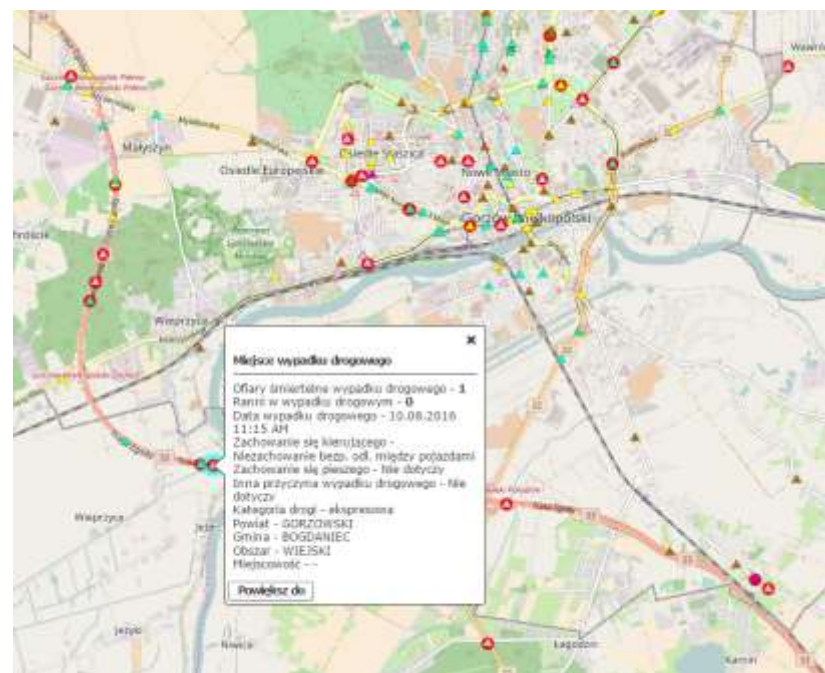




# Interaktywna mapa wypadków



Na stronie internetowej **Lubuskiego Urzędu Wojewódzkiego** funkcjonuje mapa zawierająca podstawowe informacje na temat miejsc i zdarzeń drogowych, do których doszło na drogach województwa lubuskiego. Dane na niej zawarte są na bieżąco uzupełniane.



**ANALIZA BRD NA DROGACH WOJ. LUBUSKIEGO  
ZA ROK 2016**



# Analizy stanu bezpieczeństwa na drogach w woj. lubuskim

The screenshot shows the website of the Lubuska Police (www.lubuska.policja.gov.pl). The main navigation bar includes: SERWIS INFORMACYJNY, O NAS, PREWENCJA, RUCH DROGOWY, REKRUTACJA, POZWOLENIA I OCHRONA. The 'RUCH DROGOWY' menu is open, listing various topics, with 'Lubuski program BRD' circled in red. Other items in the menu include: Analizy BRD, Pierwsza pomoc, Nowe przepisy dla rowerzystów, Prawo o ruchu drogowym, Koniec pobłażania dla osób kierujących pojazdami bez uprawnień, Zmiany w ustawie o kierujących pojazdami, Stop agresji drogowej, Mapa wypadkowości, Zmiany w Ustawie Prawo o Ruchu Drogowym (odblaski), Quady, Kaski, paski i odblaski, and Pliki do pobrania.

Strona używa plików cookies, aby ułatwić Tobie korzystanie z serwisu oraz do celów statystycznych. Jeśli nie blokujesz tych plików, to zgadzasz się na ich użycie oraz zapisanie w pamięci urządzenia. Pamiętaj, że możesz samodzielnie zarządzać cookies, zmieniając ustawienia przeglądarki. Brak zmiany ustawienia przeglądarki oznacza wyrażenie zgody.

## Konferencja Młodzieży „Wakacje bez groźen”

„Bądźcie odwagę posługiwać się rozumem” to cytat Immanuela Kanta, który stał się hasłem przewodnim tegorocznej odsłony konferencji młodzieży „Wakacje bez zagrożeń”. Spotkanie, które przesłanowane jest dla młodych, ma na celu uchronienie ich przed niebezpiecznymi zagrożeniami. Organizatorem imprezy jest prezes Fundacji „Czysta Woda”, radna Grażyna Wojciechowska. Lubuska Policja włącza się w te wydarzenie bardzo aktywnie.

WYDARZENIA:

- 
- 
- 

AKTUALNOŚCI

Na skróty | Zdjęcia | Filmy | A A A

Krajowa mapa

http://www.lubuska.policja.gov.pl/go/ruch-drogowy



## ANALIZA BRD NA DROGACH WOJ. LUBUSKIEGO ZA ROK 2016



**DZIĘKUJEMY ZA UWAGĘ**

**mł. insp. Wiesław WIDECKI**

**Naczelnik Wydziału Ruchu Drogowego**

**Komendy Wojewódzkiej Policji**

**W Gorzowie Wlkp.**

**tel: +48 95 738 11 70**

**fax: +48 95 738 11 95**

**e-mail: [wieslaw.widecki@go.policja.gov.pl](mailto:wieslaw.widecki@go.policja.gov.pl)**

